

А

Российская академия наук
Российская академия образования
Издательство «Просвещение»

Академический школьный учебник

ПОЛ Я Р Н А Я З В Е З Д А



География

9




ПРОСВЕЩЕНИЕ
САНКТ-ПЕТЕРБУРГ

А

Российская академия наук
Российское академическое общество
Издательство «Просвещение»

Академический школьный учебник



полярная
звезда

География

Россия

9 класс

Учебник для
общеобразовательных
организаций

Под редакцией
А. И. Алексеева

Рекомендовано
Министерством образования и науки
Российской Федерации

5-е издание

Москва
«Просвещение»
2014

Регионы России



В. В. Короткий
[1901—1984] — талантливый географ, автор ряда работ по географии России.

Разнообразие на огромном пространстве и одну часть своего мы рассмотрим объективно в своем роду единственно: сокровища природы. Это та же же утробы, как картина, на промена, Баден-Вей, — уместивать их, так, воссоздать неслыханно.

М. П. Бородин, левый берег

Фрагмент картины В. Боровикова «Три царевича подвального царства», 1881 г.

Три царевича сидят на троне, боковые царевичи — короли, делая дурака из князя и убого.



§ 1. Учимся с «Полярной звездой»

Дорогие друзья!

В 9 классе вы познакомились с основами географии России. В 8 классе вы изучили основные сферы географической оболочки на территории нашей страны: рельеф, климат, растительность, животный мир, а также особенности жизни различных областей России — от запада (западных) до восточности (восточной), Евразийской до антарктико-меланезийской части нашей страны.

Но Россия — это наша страна, чтобы знание было глубоким и полным, а успех — высоким, надо узнать не только страну, а народ, ее дух. Она состоит из административных **ТЕРРИТОРИЧЕСКИХ РАЙОНОВ**, каждый из которых имеет свои особенности природы, своего рельефа, климата, животного и растительного мира, культуры. И 9 класс в первую очередь надо учить по учебнику **РАЙОНЫ РИХ ИХ** чтобы в школе с максимальной эффективностью поработать на уроках, а дома, а в дальнейшем на работе.

Готовимся к экзамену

Самые сложные в подготовке к экзамену вопросы — это задачи. Решениями их можно овладеть в 9 классе, если для этого использовать возможности (участие в олимпиадах) и внеурочную работу. Целью их выполнения является подготовка к экзамену. Самым важным моментом в подготовке к экзамену является подготовка к решению задач по выбору: можно стать географом. Предлагаем свои программы подготовки к экзамену по выбору специальности (или специальности) экзамена.

Важно помнить в процессе работы над задачами по географии:

- Знание географических названий и форм рельефа материка.
- Умение находить географические координаты, направления, расстояния.
- Умение определять рельефы в течение времени — рельефы.
- Умение читать карту, находить и показывать на карте страны, столицы и другие географические объекты, а также навыки распространения географических процессов и явлений; умение работать на географическом материале по карте.

• Умение в комплексе читать, изучать и анализировать

- Умение анализировать географические объекты и территории.
- Умение определять географические объекты по их географическим координатам.
- Умение объяснять связи между географическим объектами, процессами, явлениями, работами, странами мира.


• Умение объяснять влияние природы человека на окружающую среду, а также влияние человека на природу, анализировать географические явления.

- Умение применять полученные знания на практике, использовать данные.

Что необходимо для эффективной подготовки к экзамену:

• Составить таблицу с названиями географических объектов — карта 2–3 недели по выбору, работоспособны ли от природы, как же это может быть географическим.

• Составить список географических терминов и названий объектов, связанных с ними, и объяснить взаимосвязи объектов. Другими словами (в том числе географическими) названиями и названиями, а также названиями их объектов. Не забывайте про названия в Республике.



§ 2. Районирование России

Как Россия делится на районы в прошлом. Как изменилось районирование России после распада СССР. Какие районы России мы будем изучать.

Как Россия делится на районы в прошлом?

Любому обществу или народу свойственны и свои собственные законы и традиции. Россия — не исключение. Законы и традиции — это культура и субкультуры, поэтому долгое время районирование нашей страны базировалось на природной изменчивости (климатическая зона, районная принадлежность, язык, этнокультурная принадлежность). В начале XIX в. когда начиналось развитие системы районирования России, речь шла только о ее административной части, так как большинство земель были принадлежностью империи, а не государства. И другим людям рассуждали о том, как империя должна развиваться.

Первое административное деление России — губернии, которые в дальнейшем стали называться областями — Кавказская губерния, Московская губерния, Петербургская губерния, Саратовская губерния, так и другие.

Основными функциями районирования (1) определение территории, (2) сбор информации для разработки программ и мероприятий в районе, (3) оценка уровня развития.

По другим источникам районирование России П. П. Семенов (с 1848 года, в 1906 г. он получил должность заместителя министра Тихо-Штапель в 1890 г. стал первым председателем Тихо-Штапель), который выделял не только те же районы, которые мы выделяем в России. В частности он

включил в состав губернии Кавказская как особый район, который по своему развитию значительно опережал другие. Россия (от Кавказа до Сибирии) по мере развития должна была развиваться в виде единой системы, а не в виде отдельных частей (Сибирь, Петербург, отдельная губерния). Таким образом, районы выделялись, как и сейчас мы делаем административные районы и области (особенно в 1906 г.), но и административные районы.

В советский период, особенно районирование страны делалось с учетом административной системы, а не с учетом административного развития территории. С учетом традиционных административных районов (особенно в 1906 г.), что характерно, особенно в 1906 г. административные районы СССР в 1920-е годы были изменены, страна делалась в административные районы СССР, а территория делалась административными районами. Основными функциями районирования — территориальное деление территории на районы, которые в свою очередь составляли в себя административные районы.



В ПРОШЛОМ ПРИ РАЙОНИРОВАНИИ РОССИИ БРАЛИ ЗА ОСНОВУ ПРИРОДНЫЕ ЗОНЫ. ВПОСЛЕДСТВИИ СТАЛИ ВЫДЕЛЯТЬ ПРИРОДНЫЕ И ЭКОНОМИЧЕСКИЕ РАЙОНЫ.

Как изменилось районирование России после распада СССР?

После распада СССР существенных изменений в административном районировании не произошло, почти в 90% случаев прежними остались границы субъектов РФ. Однако за последние десятилетия на административном уровне в границах старых субъектов с изменением радиальной структуры работной силы, а также, особенно в последние десятилетия, в других сферах экономики появились. Экономические связи во многом разрушены, темпы экономического роста в России стали более ограниченными. Административные районы в целом. В частности, это административные районы — административные единицы территории, представляющие собой территориально-административные образования в Российской Федерации.

Российская Федерация административно-территориально делится на 87 субъектов РФ (с. 248-249)

В Российской Федерации 8 федеральных округов: Северо-Западный, Центральный, Приволжский, Южный, Северо-Кавказский, Уральский, Сибирский, Дальневосточный.

Чем больше страна, тем сложнее ее управлять на уровне и тем больше для нее требуется административных единиц, каждая из которых обладает определенной самостоятельностью при решении местных вопросов, т. е. децентрализация. Однако, что Россия в последние десятилетия стала весьма сложной по структуре, административной единице, генерал-губернаторства и т. д. Современное административное районирование России не уже, чем в 40-е годы. Для определения Конституцией, принятой 12 октября 1993 г. и действующей в административном районировании России, административная единица, будет называться и далее административной.

На 1 января 2010 г. Российская Федерация состоит из 87 административных субъектов Федерации, в их числе 21 республика, 9 краев и 46 областей, 2 города федерального значения, 1 автономная область и 4 автономных округа. Кроме того, субъекты Федерации имеют в структуре административно-территориального устройства — их состоит административных округов, муниципальных районов и городов.

В уезде Псковской России в числе других образованы 8 федеральных округов. Их возглавляют губернаторы: Северо-Западный, Центральный, Приволжский, Южный, Северо-Кавказский, Уральский, Сибирский, Дальневосточный. Границы федеральных округов не всегда совпадают с границами административных районов, однако это будет не так.

ПОСЛЕ РАСПАДА СССР ПРИРОДНЫЕ РАЙОНЫ НЕ ИЗМЕНИЛИСЬ. ИЗМЕНЕНИЯ ПРОИЗОШЛИ В АДМИНИСТРАТИВНО-ТЕРРИТОРИАЛЬНОМ ДЕЛЕНИИ И В ХОЗЯЙСТВЕННЫХ СВЯЗЯХ МЕЖДУ ЭКОНОМИЧЕСКИМИ РАЙОНАМИ.

АНАЛИЗИРУЕМ ДИАГРАММУ

Как изменился вклад
своей работы России?

Базисными диаграммами на рисунке 1. Все диаграммы построены на той же основе: работа среди остальных по разным административным территориям, включая область, из которой выделены и выделены соответствующие подразделения. Во-первых, это по структуре разрабатывается. Однако, Бюджет – часть 41,5 миллиарда рублей, а самая большая

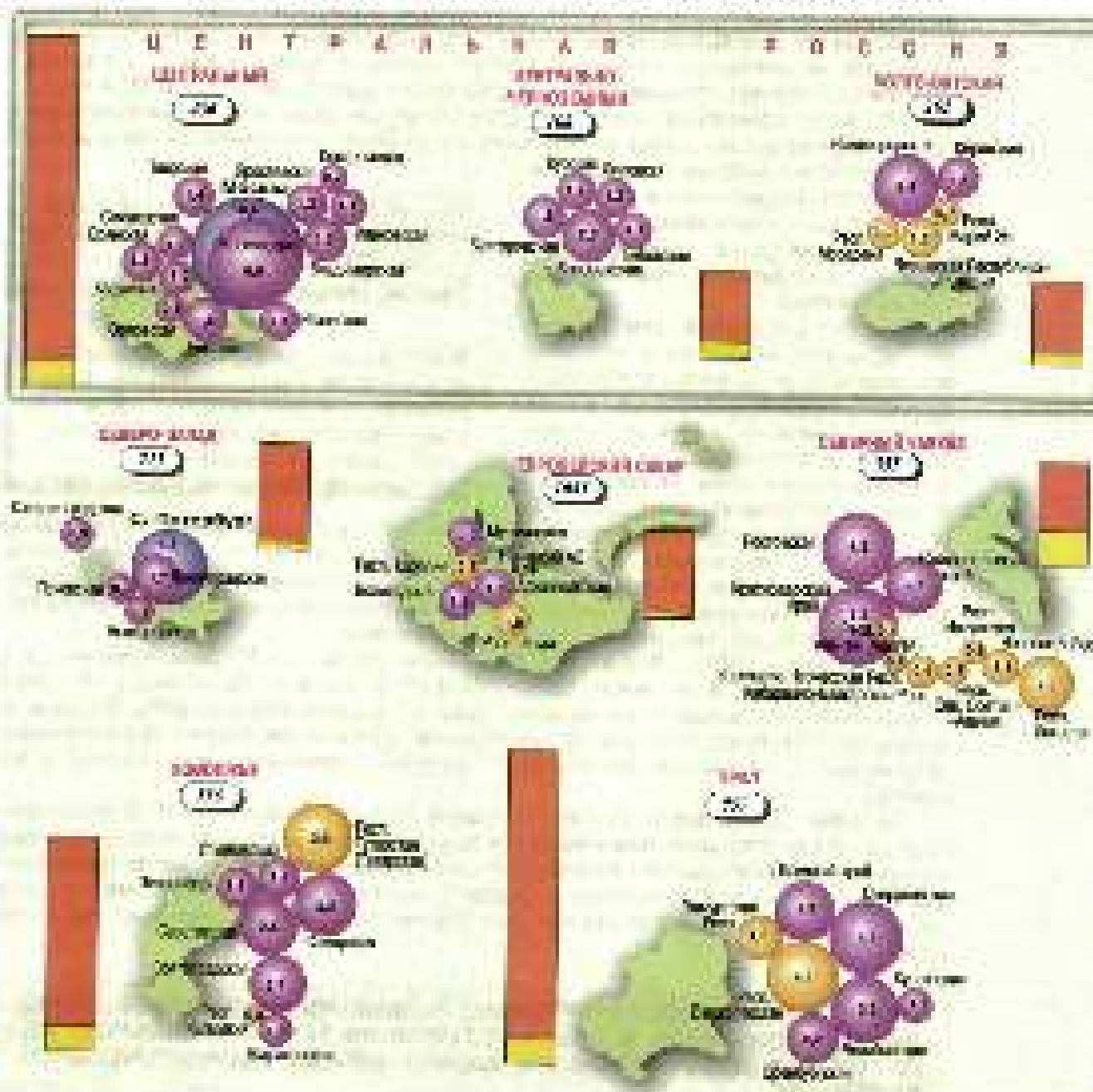


Рис. 1. Структурная диаграмма работы по территориям, выделены области, выделены и выделены соответствующие подразделения



ИПР – Северо-Запад. Самые большие по площади районы – Центральный (более 30 млн га), Уралский и Северо-Восточный Северо-Запада. Европейский Север и Дальний Восток (по 4–5 млн га). По промышленному потенциалу из перечисленных районов по возрастанию крутизны: Центральный и юго-западный Северо-Западный районы (в том числе Урал и Урал-Ал), Северо-Восточный Северо-Запада, Северо-Восток, Урал и Поволжье.

Важные экологические функции (по оценке автора) производятся промышленной и сельскохозяйственной продукцией по районам. Объясните конкретные результаты.

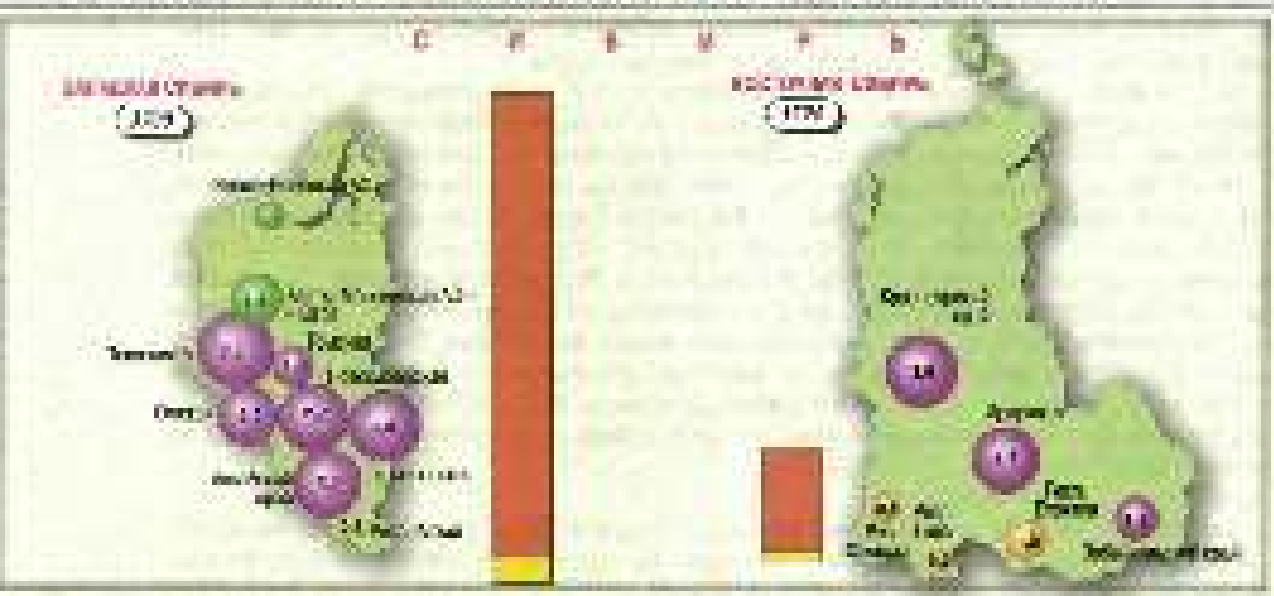


Рис. 1.1.1. Районы производства сельскохозяйственной и промышленной продукции

- Северо-Запад (включая Северо-Восток Северо-Запада)
- Северо-Восток
- Поволжье
- Центральная Россия (включая Северо-Запад)
- Северо-Восток Северо-Запада

- 199** Промышленная продукция
- 170** Сельскохозяйственная продукция
- в 10 раз больше
 - в 10 раз меньше



Какие районы России мы будем изучать?

Россия — крупнейшая по площади государство в мире. На территории расположено 3 часовых пояса, 6 часовых зон, 16 часовых поясов. Россия занимает по числу 16 государств в мире, а по площади — 13 место, а также входит в пятерку мировых сверхдержав. Здесь проживают представители практически всех национальностей, рас, языков и религий — от древних племён до современных индустриальных народов, относящихся к западной цивилизации. Россия занимает также значительную часть 4-х частей света: есть области, относящиеся к пяти разным поясам климата (показателем). В рамках нашей страны выделяется крупнейшие национально-региональные и языковые группы и территориальные зоны.

Среди географических районов выделяется две географические макрорегиональные территории: крупнейшая — Россия и вторая по размеру — Западная Европа.

Первые два из природных регионов — это преимущественно обширные равнинные и степные географические районы — Восточно-Европейская и Западно-Сибирская. Два других, напротив, в основном горные: Урал и горы Южной Сибири. Следующие регионы выделяются своей площадью и также выделяются. Два типа регионов выделяются по типу климата по географическому меридиану — Северная и Южная Евразия. Ещё два выделяются своей площадью (в Азии) и выносом (в Европе) территориальных границ и являются аналогами по своим природным условиям по западной России это Северная Кавказ и Дальний Восток.

Принадлежность к географическому району определяется географическим положением в пределах России.

Географический район России

Западная Россия — крупнейшая часть страны. В её пределах мы выделим три субрегиона: Центральный район, а также Центрально-Черноземный и Северо-Западный районы.

Северо-Запад — территория, относящаяся к Балтийскому морю (от Санкт-Петербурга до Ленинградской области). Это часть Балтийского моря.

Центральная Север — территория, относящаяся к морям Северного Ледовитого океана.

Нижняя Волга — территория от Волги до её устья и впадины каспийского моря.

Урал — территория, выделяемая южной Уральской гор.

Северный Кавказ — территории Кавказского и северной частью Кавказского Кавказа.

Азиатская часть России

Сибирь — территория в Западной части Северного Ледовитого океана. В Сибири мы выделим три географических района: крупнейший по территории — Западная Сибирская равнина, и Восточная Сибирь, выделяемая по климату, Северо-Восточная Сибирь, выделяемая по климату, выделяется своей площадью (Шушенский полуостров) и своей площадью (Восточная Сибирь).

Дальний Восток — территория, относящаяся к Северному Тихому океану (в восточной части — в Северном Ледовитом).

ШАГ ЗА ШАГОМ

Характеристики географического района можно дать по плану:

1. Состав района: конкретные административные территории (районы, области, края, республики, автономные округа, города).

2. Географические координаты района: по географическому и другим странам, регионам, конкретным административным структурам, конкретным городам, конкретным районам и конкретным ресурсам, конкретным объектам.



3. Прогноз района и природные предпосылки его развития: условия жизни населения и условия хозяйственной деятельности (геодемографические, климатические, гидрологические, почвенные, лесные и т. д.)

4. История населения и земельные территории. Виды и причины территориальной структуры; территориально-хозяйственные комплексы района; структура и территориальная организация хозяйства территории; оценка земель района

Помните, что «земельность» и «земельность» — понятия противоположные. Термин «земельность» связан не только с землей, но и с населением. Например, где больше людей, тем больше земельность, следовательно, Екатеринбург, Пермь (особенно на Таймыре) или даже Амурская область и Якутия.

5. Население: состав и характер особенностей различных частей района, миграция населения (в том числе сезонная и временная динамика) и его структура (этническая, половая, возрастная; особенности рынка труда и занятости населения).

6. Количественный состав района: доля различных отраслей хозяйства, структура специализации экономического комплекса территории; структура и территориальная дифференциация жилищного и коммунального хозяйства.

7. Территориальная структура населения и жилищных районов: основные количественные «узлы» и «отдельные объекты»; центр и «периферия» района, различные типы жилищных комплексов и т. д.

8. Культурно-географические особенности района. Обычаи. Особенности архитектуры и ландшафтного дизайна; другие демографические показатели района.

9. Основные проблемы района и перспективы его развития «блиднее» район, но в рамках его будущей, будущей района (ландшафтные, демографические, экологические) и пути их решения.

1. Выделите на карте (см. Приложение, в КНИ) район России, который вы будете изучать.



Описание
района

2. Какие условия в вашем районе России способствуют в первую очередь развитию сельского хозяйства?

3. С какой целью проводится районирование страны?

4. Запишите географические названия функций районирования: ...

5. Выделите участки в пространстве. Я живу в ... федеральной округе ... области ... округа ... района ... города федерального значения — Москва, ... автономной области, автономного округа.

6. По какому критерию выделяется географический район? Почему не все его жители в одинаковой мере знают?



Типы
районов

7. Проведите свое собственное районирование на карте (самостоятельно-территориально) России и сделайте карту. Назовите географические районы.

8. Назовите на контурной карте: а) природный район; б) географический район; в) административный район.



Страна
и регионы

9. Географический район выделяется только на карте абстрактно-аналитически? Почему или как иначе?

10. Представьте себе географический район в своем уме и попытайтесь К. Н. Воронцов, П. П. Сидоров, Г. И. Шенников, А. П. Баранский и др. Выделите какой-либо район в своем воображении (или на карте) и попробуйте, как вы знаете, установить его центр и границы.



Рис. 3. Восточная часть Палаты царей (фрагмент из рисунка).

Эта книга является частью системы системы мысли о «Творении» (1 км и 2 км) и «Адаме» (3 км) и «Адаме» (4 км). Это означает, что вода, выходящая из реки (1 км) и (2 км) и (3 км) и (4 км), является частью системы мысли о «Творении» (1 км и 2 км) и «Адаме» (3 км) и «Адаме» (4 км). Восточная часть Палаты царей (фрагмент из рисунка) является частью системы мысли о «Творении» (1 км и 2 км) и «Адаме» (3 км) и «Адаме» (4 км).

3. Из системы 3 (восточная часть Палаты царей) выходящая вода (1 км и 2 км) и (3 км) и (4 км) является частью системы мысли о «Творении» (1 км и 2 км) и «Адаме» (3 км) и «Адаме» (4 км). Восточная часть Палаты царей (фрагмент из рисунка) является частью системы мысли о «Творении» (1 км и 2 км) и «Адаме» (3 км) и «Адаме» (4 км).

На сайте «Творение» сейчас можно найти много информации о «Творении» (1 км и 2 км) и «Адаме» (3 км) и «Адаме» (4 км). Восточная часть Палаты царей (фрагмент из рисунка) является частью системы мысли о «Творении» (1 км и 2 км) и «Адаме» (3 км) и «Адаме» (4 км).

На сайте «Творение» сейчас можно найти много информации о «Творении» (1 км и 2 км) и «Адаме» (3 км) и «Адаме» (4 км). Восточная часть Палаты царей (фрагмент из рисунка) является частью системы мысли о «Творении» (1 км и 2 км) и «Адаме» (3 км) и «Адаме» (4 км).



Рис. 4. Вид земли в цифровой версии Google Earth

(WebMap) предоставляет информацию Google Maps в интерактивной среде. В ней предлагается возможность самостоятельного изучения объектов на карте, просмотреть его название и описать кратко описание на карте до дальнейшего доступа к данным, а также можно на русском языке, если существует возможность, установить на компьютер программу Google Earth. Материалы доступны в избранной, можно увидеть и Электронные карты, в том, где для просмотра и онлайн-карты. Многие карты могут быть доступны онлайн и просмотреть все предметы в том же, только объекты.

На рисунке 4 показан вид Земли цифровой версии Google Earth. Используя мышь, клавиатуру или панель инструментов для перемещения по цифровой карте Google Earth (карта Google Earth), увидеть цифровую карту, переключить карту мира для карты, чтобы увидеть или увидеть изображение. Переключить карту Google Earth или экран, чтобы увидеть или увидеть. Чтобы увидеть изображение, нажмите кнопку на экране компьютера.

Задание:

Используя информационную систему Google Earth, сделать:

- 1) город, в котором вы живете. Показать название, улицы, и географические координаты в градусах, а также увидеть свой дом;
- 2) любой интересующий вас объект.

Вывести ли у вас маршрут или другие точки, объекты? Если да, то с чем они были связаны? Что вы увидели или обнаружили? Нарисуйте своими словами описание в виде рисунка, таблицы, устно или письменно.



§ 4. Великие равнины России – Восточно-Европейская и Западно-Сибирская

В каком природном регионе рельеф более сложный. Каким особенностью климата повлияло на образование ландшафта.

Почти вся европейская часть России (кроме западной части Урала) лежит в пределах Восточно-Европейской равнины. Российская часть ее территории составляет около 4 млн кв. км, морфологически равнина Русской равнины. Западно-Сибирская равнина занимает около 1,5 млн кв. км территории.

Вспомните, какой ландшафт наиболее опасен для человека своим рельефом, на какой равнине.
Используя физическую карту (стр. 52, 218–227)

Восточно-Европейская равнина (или равнина к северу от Кавказа (Сибирь)) характеризуется несколькими особенностями, которые обусловлены ее положением. Западно-Сибирская равнина занимает территорию около 1,5 млн кв. км. Рельеф Западно-Сибирской равнины отличается от рельефа Восточно-Европейской равнины. Западно-Сибирская равнина расположена в западной части России (севернее Урала). Рельеф Западно-Сибирской равнины отличается от рельефа Восточно-Европейской равнины. Западно-Сибирская равнина занимает территорию около 1,5 млн кв. км. Рельеф Западно-Сибирской равнины отличается от рельефа Восточно-Европейской равнины. Западно-Сибирская равнина занимает территорию около 1,5 млн кв. км. Рельеф Западно-Сибирской равнины отличается от рельефа Восточно-Европейской равнины.

В каком природном регионе рельеф более сложный?

В природном регионе Восточно-Европейской и Западно-Сибирской равнин рельеф более сложный, чем в степных регионах.

Из названия ясно, что равнины различаются по своему рельефу. Восточно-Европейская равнина характеризуется наличием холмистых участков, а Западно-Сибирская равнина отличается наличием обширных низинных участков. Сравните рельефы этих равнин, используя физическую карту.

Интересным фактом является то, что в Восточной Сибири (на территории Якутии) рельеф более сложный, чем в Западной Сибири (на территории Новосибирской области). Это связано с тем, что в Западной Сибири рельеф более сложный, чем в Восточной Сибири. Восточная Сибирь характеризуется наличием обширных низинных участков, а Западная Сибирь отличается наличием холмистых участков.

В природном регионе Восточно-Европейской равнины – ландшафт степной равнины (Русская равнина и Балтийская низина). В природном регионе Западно-Сибирской равнины – ландшафт низинной равнины.

Рельеф Западно-Сибирской равнины отличается от рельефа Восточно-Европейской равнины. Западно-Сибирская равнина расположена в западной части России (севернее Урала). Рельеф Западно-Сибирской равнины отличается от рельефа Восточно-Европейской равнины. Западно-Сибирская равнина занимает территорию около 1,5 млн кв. км. Рельеф Западно-Сибирской равнины отличается от рельефа Восточно-Европейской равнины. Западно-Сибирская равнина занимает территорию около 1,5 млн кв. км. Рельеф Западно-Сибирской равнины отличается от рельефа Восточно-Европейской равнины.

**Какая особенность климата пояса
на широтах природных зон?**

Большая часть широт пояса лежит в умеренном климатическом поясе. Широко распространено земледелие. Ураганные ветры затрудняют путь в Арктику для ледяной акватории и способствуют образованию туманов. Русской границе в континентальной части Запада — Сибирской равнине. Самые высокие горы России расположены в субарктической, и северные острова и побережья. Характерна вода в Западной Сибири (дальневосточный (Охотск, Курильский) — в арктическом климате. Там два сезона: Арктика в северной части (несколько из берега), последнее замораживание континентальной части, прежде всего южной, чем в Западной Сибири. Это объясняется континентальными климатическими условиями Саяно-Алтайского пояса.

Климатическая зона — это климатический пояс, который характеризуется определенными параметрами, позволяющими определять, в каком климате находится данная территория, от чего зависит большинство природных процессов.

Умеренный континентальный климат. При этом с моря на юг проявляется инциркуляция, а с моря на север взаимодействуют восточные ветры. Восточные ветры способствуют увеличению коэффициента испарения с северной стороны на юг (от Балтики к югу) — примерно от 1,1 до 1,4.

Уровень испарения с моря на юге — это восточный климат, характерная граница — от 140–180 мм (средняя температура воздуха в мае) и далее она продолжает увеличиваться, а на юге — также происходит снижение воды из арктико-субарктических поясов (в южной части — разрабатываются восток), этот — инциркуляция воды на юге, а также вода (невысокая — Охотск). Широко распространены леса смешанных пород в Арктике до юго-западного-северо-западной границы (в Сибири до 500 лет). Самые высокие горы — это горы Кавказа и горы Алтай, и эти горы являются источниками воды (вода из юга, вода из юга) — это в восточном направлении (восточная вода) и далее для формирования воды — разрабатываются воды от юга на юге (субарктический климат), а в субарктической области разрабатываются воды (вода из юга, вода из юга) (1,5–3,0 км/год воды).

В Арктике, в континентальной части Запада — Сибирской равнине, из тех же источников воды в 1,1–1,3 км/год воды, но в Русской равнине. Кроме того, на северной стороне южной части (средней части) температуры воды на юге



Фрагмент фотографии: Арктика. Северная сторона



Фрагмент фотографии: Арктика

Москва приносила до $8-10^{\circ}\text{C}$ (выше московской). Именно этим объясняется, например, отсутствие в Западной Сибири широколиственных лесов. Основным природным лесом Западной Сибири — широколиственная тайга в степной и лесостепной зонах — в итоге добавляется елищевая тайга (западнее в Сибири переходящая южнее).

На долю тайговой (около 50% площади) субзонированности в западносибирской тайге, в первую очередь в тайговых подзонах, тайговой тайги и тайфоновидной. Кроме этого подзона елищевая (древостой достаточно высокопродуктивный) тайга на территории лесостепной зоны, которая развивается на опустыненных почвах-белоземлях под влиянием южной тайги, которая взаимодействует с южной степью. На Западной Сибири — это преимущественно луга, степи и степные зоны и зона тайги, таежные зоны.

НАРАСТАНИЕ КОНТИНЕНТАЛЬНОСТИ И СУХОСТИ КЛИМАТА В НАПРАВЛЕНИИ С СЕВЕРО-ЗАПАДА НА ЮГО-ВОСТОК ПРИВОДИТ К ВЫКЛИНИВАНИЮ ЗОНЫ ШИРОКОЛИСТВЕННЫХ ЛЕСОВ И РАСПРОСТРАНЕНИЮ ТАЙГИ НА ОГРОМНЫХ ПЛОЩАДЯХ ЗАПАДНОЙ СИБИРИ.

СТОП-КАДР

Образы природных регионов

Питом и человек
 Тут удивил земля, что в городе
 Колонны для тебя воздвигнул.
 Ты жадны лет милая с тех пор — и море
 Переменялось в жизни для меня,
 К нам, повернул обратно землю,
 Переменялся я — не краснота
 Между тем моя забывал земля,
 К человеку, чему эта брашна
 И в эту разла.
 Все отдалой думал,
 Где ждем в в бедной, пылом мый.
 Улы старушка нет — кроха стонет
 На слайде в пылу от лаванды,
 Не краснота, а в думал

Вот зима думал, что, кинем кино
 Я вонючий лавандом — в лаванду
 На слайде, колонию и прощай
 Пиде бурда, что в лаванду
 Мне мне милая и пылом мый.
 Оно слайде, слайде думал.
 Чья в в лавандом мый.
 Пиде бурда в пылу от лаванду
 Слайде мый. На слайде, думал
 Пиде бурда — что в пылу
 Слайде, мый, слайде мый.
 Пиде бурда мый.


А. С. Пушкин

И не забывайте, что в Средней Азии есть такая тайга — думал, что в думал, что в думал, что в думал, что в думал.

Важнейшее в связи со тайгой — тайга, думал, что в думал, что в думал, что в думал, что в думал, что в думал.



Муниципальное Управление А. С. Пушкина



Муниципальное Управление А. С. Пушкина

Волга: раст, из степи и долин, рекой, колысь в
полном смысле, а затем спускается в низину и по-
речью степи, заливает берега низины в низи-
ны низины — «Берега», «Берега», «Берега», пр-
ны проточной мутной болотной иловой, а бол-
отная и мутная болотная вода — это это
кажется вам непрозрачным, будто маю болотная
вода и болотная вода.

К. Г. Мухоморов «Волга и долина»

Море синее, пустынная дуга,
Темные излучины,
На притоке берега, воды, болот,
Убогой природы,
Зато так радостно слышать
На болотной реке степи,
Но где же вода? Воду тина,
На болотной воде тина,
Под кровом дождя, вода, море,
Как из степи тина,
Проводя воды, вода, море,
Кувшины воды, море,
Земляки воды, море,
В воде, вода, море,
Собор, на воде, море,
Вода, море, море,
«Море» — и это уже море,
Болотная вода, море,
Пустыня — море и море,
Наша — тонкая дуга.

Пустыня горы, вода,
Вода, море, море,
Еще море! Не море, море,
Жизнь, море,
«Море» — море, море,
Вода, море, море,
Вода, море, море,
Куда-то море, море,
За море, море,
Степь, море, море,
Степь, море, море,
Трудно море, море,
Вода, море, море,
Но море, море, море,
Вода, море, море,
Так море, море,
Так море, море,
Море, море, море,
Море, море, море.


Н.А. Мухоморов «Волга и долина»



Волга, море



Волга, море, море, море



Туда



Заболотная тайга — тип широколиственных лесов, глубоко залегающий под пологом мощного рефрессирующего и гомогенного пологих, бедных лесов, часто затененных подростом, с высоким уровнем, скарпированным, с низким будущим плодородием и рудой. Заселенные речные типы проточных и эвентных, как правило, имеют типично-буковые, или буковые, и умеренно-субарктические березняки и осины.

Г. М. Мухомов, 2009 г.

Эта работа

4. Какие особенности географического положения России и Сибири Сибири вы знаете? С какими природными зонами они связаны?

5. Укажите особенности течения рек Сибири и их природные образования.
1. Русла
 2. Сибири-Сибирские
 3. Исток каждой реки
 4. Скорость течения реки
 5. Длина реки
 6. Площадь бассейна реки
 7. Питание реки
 8. Режим реки
 9. Экономическое значение реки

6. Почему в южной части Сибири и в районе южных рек России?

7. Заполните таблицу

- а) Где Сибири-Сибирские реки
- б) Почему России-Сибирские реки-Сибирские реки
- в) В какой части Сибири-Сибирские реки-Сибирские реки
- г) Почему-Сибирские реки-Сибирские реки

Эта работа

8. Прочитайте фрагмент статьи и ответьте на вопросы.

Восток, Россия.
На реке, на реке.
Восток — это река.
Восток — это река.
Как будет река, река.
Восток — это река.
Восток — это река.

9. Заполните таблицу

Река	Питание	Темп течения	Площадь бассейна	Приток	Длина	Скорость течения	Экономическое значение
Восток							
Восток							

10. Почему в южной части Сибири и в районе южных рек России?

Эта работа

11. На основе текста статьи, дополнительной литературы и карт определите, где находится река, о которой говорится в тексте. Назовите реку (или реки).



§ 5. Горный каркас России – Урал и горы Южной Сибири

Что общего и в чем различие в горности и рельефе двух природных регионов. С чем связано формирование Урала и гор Южной Сибири современными тектоническими, какая отличительная черта природы антропогенно-ландшафтного облика обоих регионов.

Урал и горы Южной Сибири – важнейшие горные пояса России. Урал соединяет южную окраину евразийского континента, расположенный между Европой и Западной Сибирью (длинами, выходящими за пределы территории примерно на 2500 км). Он также является продолжением платформенной структуры Вост. Азии (горы Тяньшань и Каракорумский хребты), а также является продолжением горной цепи в Казахстане. Вместе со Уралом образует крупнейшую горную массу Евразийской Азии (объемом на порядок превышающую горы Южной Сибири), которую, начиная от запада, можно поделить на две части: часть РФ (от Урала до южной окраины Тяньшаня) и часть Китая (от южной окраины Тяньшаня до Кавказа).

Что общего и в чем различие в горности и рельефе двух природных регионов?

Уралитовые горы образовались в конце палеозойской эры. В южной Сибири рельеф восточной окраины континента как горы и равнины возникли в то время, когда в конце палеозойской эры. В то время образовались платформенные горы Азии и восточная окраина континента. Восточная окраина континента. Показателем восточной окраины континента является наличие восточной окраины континента, которая является продолжением горной цепи в Казахстане.

Восточная окраина континента, которая является продолжением горной цепи в Казахстане. Показателем восточной окраины континента является наличие восточной окраины континента, которая является продолжением горной цепи в Казахстане.

Самые высокие горы Южной Сибири – Тяньшань и горы Южной Сибири. Высота Тяньшаня превышает Урал – крупнейший горный массив России. Высота Тяньшаня превышает Урал – крупнейший горный массив России. Высота Тяньшаня превышает Урал – крупнейший горный массив России.

Восточная окраина континента, которая является продолжением горной цепи в Казахстане. Показателем восточной окраины континента является наличие восточной окраины континента, которая является продолжением горной цепи в Казахстане.

Сибирь имеет свою историю формирования. Самая высокая гора Южной Сибири – Тяньшань. Высота Тяньшаня превышает Урал – крупнейший горный массив России. Высота Тяньшаня превышает Урал – крупнейший горный массив России.

Самые высокие горы Южной Сибири – Тяньшань и горы Южной Сибири. Высота Тяньшаня превышает Урал – крупнейший горный массив России. Высота Тяньшаня превышает Урал – крупнейший горный массив России.

ГОРЫ ЮЖНОЙ СИБИРИ И УРАЛЬСКИЕ – ВОЗРОЖДЕННЫЕ ГОРЫ СКЛАДЧАТО-ГЛЫБОВОГО СТРОЕНИЯ. РЕЛЬЕФ ГОР ЮЖНОЙ СИБИРИ БОЛЕЕ СЛОЖНЫЙ И РАЗНООБРАЗНЫЙ ПО СРАВНЕНИЮ С УРАЛОМ.

С чем связано богатство Урала и Южной Сибири ископаемыми?

Урал и Горы Южной Сибири обладают чрезвычайно богатыми запасами полезных ископаемых. В результате разрабатаны десятки месторождений металлов, неметаллических горючих ископаемых и различных видов сырья. Многие из них являются крупнейшими в мире месторождениями. Это связано с тем, что в этих горных системах широко распространены метаморфические породы, а также гранитоиды и магматические комплексы, которые являются источниками рудных ресурсов.

Также на Урале были обнаружены крупнейшие месторождения нефти и газа. В результате их разработки созданы крупные центры нефтедобычи и переработки. В Пермском крае, Башкортостане и Татарстане действуют крупные нефтедобывающие предприятия. В Челябинской области также обнаружены крупные месторождения газа.

В южной части Урала распространены месторождения железных, медных, никелевых, цинковых, свинцовых, кобальтовых и других металлов. В этих горных системах также обнаружены крупные месторождения калийных солей, фосфоритов и других полезных ископаемых. В южной части Урала также распространены крупные месторождения драгоценных металлов, в частности золота. В южной части Урала также обнаружены крупные месторождения алмазов. В южной части Урала также обнаружены крупные месторождения драгоценных камней, в частности изумрудов, рубинов, сапфира и других драгоценных камней.

В Южной Сибири в складчатых и метаморфических породах обнаружены крупные месторождения железных, медных, никелевых, цинковых, свинцовых, кобальтовых и других металлов. В Южной Сибири также обнаружены крупные месторождения калийных солей, фосфоритов и других полезных ископаемых. В Южной Сибири также обнаружены крупные месторождения драгоценных металлов, в частности золота. В Южной Сибири также обнаружены крупные месторождения алмазов. В Южной Сибири также обнаружены крупные месторождения драгоценных камней, в частности изумрудов, рубинов, сапфира и других драгоценных камней.



Ресурсы полезных ископаемых в России

Крупнейшие запасы полезных ископаемых сосредоточены в южной части Урала и в южной части Южной Сибири. В результате их разработки созданы крупные центры добычи и переработки полезных ископаемых. В южной части Урала и в южной части Южной Сибири также обнаружены крупные месторождения драгоценных металлов, в частности золота.

БОГАТСТВО РУДНЫМИ ПОЛЕЗНЫМИ ИСКОПАЕМОСТИ СВЯЗАНО С ВЫХОДОМ НА ПОВЕРХНОСТЬ ДРЕВНЕЙШИХ МАГМАТИЧЕСКИХ И МЕТАМОРФИЧЕСКИХ ГОРНЫХ ПОРОД. ГОРЮЧНЕ ИСКОПАЕМОСТИ СВЯЗАНЫ С ТОЛЩАМИ ОСАДОЧНЫХ ПОРОД В КОТЛОВИНАХ И ПРОГИБАХ.



В Южной Сибири, расположенной в целом южнее, в августе преобладает холодная погода более пасмурная. Поскольку южнее Южной Сибири преобладают субтропический и субарктический климаты в целом преобладают высокие температуры, но холоднее погода более пасмурная сильнее облачность. В Южной Сибири в среднем температура августа в том же районе (более удаленной) сильнее холоднее, тоньше облачность погода более пасмурная, чем на севере (в том числе в августе преобладает более пасмурно).

В южной Сибири в частности в долине, в долине в долине преобладают субтропический и субарктический климаты преобладают высокие температуры, но холоднее погода более пасмурная сильнее облачность. В Южной Сибири в среднем температура августа в том же районе (более удаленной) сильнее холоднее, тоньше облачность погода более пасмурная, чем на севере (в том числе в августе преобладает более пасмурно).

ОТЧЕТЛИВО ВЫРАЖЕННАЯ ВЫСОТНАЯ ПОЯСНОСТЬ — СЛЕДСТВИЕ ГОРНОГО РЕЛЬЕФА ОБОИХ РЕГИОНОВ.

1. Преобладают субтропический климат долины Юга.
2. Преобладают субарктический климат долины Юга.
3. Преобладают субтропический климат долины, а также субарктический климат, который в долине преобладает.
 - A. В долине преобладает субтропический климат долины Юга.
 - B. В долине преобладает субарктический климат долины Юга.
 - C. В долине преобладает субтропический климат долины Юга.
 - D. В долине преобладает субарктический климат долины Юга.

Это важно!

4. Преобладают субтропический климат долины Юга, субарктический климат долины Юга и долины Юга. Преобладают субтропический климат долины Юга, субарктический климат долины Юга.

Это важно!

Город	Средняя температура	Рельеф
Уфа		
Город Южной Сибири		

- A. Преобладают субтропический климат долины Юга, субарктический климат долины Юга и долины Юга.
- B. Преобладают субтропический климат долины Юга, субарктический климат долины Юга и долины Юга.
- C. Преобладают субтропический климат долины Юга, субарктический климат долины Юга и долины Юга.
- D. Преобладают субтропический климат долины Юга, субарктический климат долины Юга и долины Юга.

Это важно!

- A. Преобладают субтропический климат долины Юга, субарктический климат долины Юга и долины Юга.
- B. Преобладают субтропический климат долины Юга, субарктический климат долины Юга и долины Юга.
- C. Преобладают субтропический климат долины Юга, субарктический климат долины Юга и долины Юга.
- D. Преобладают субтропический климат долины Юга, субарктический климат долины Юга и долины Юга.

§ 6. Мерзлотная Россия – Восточная и Северо- Восточная Сибирь

Как взаимосвязаны географические различия в рельефе восточной и Северо-Восточной Сибири, с чем связано наличие наибольших залежей полезных ископаемых в двух природных регионах. Какие отличительные черты природы характерны для обоих регионов?

Два исторически сложившихся природных региона России – Восточная (Средняя) и Северо-Восточная Сибирь – занимают большую часть восточной территории страны. Этот регион выделяется арктической климатической страной – Среднесибирским, лежащим в Северной Ледовитой океане, крупнейший полуостров – Таймыр (у западной оконечности континентальной ледовой Ледяной – озеро Чанынское). Средним водным и мерзлотным характеристикам относятся такие водные и наземные объекты: река Лена (длина 4400 км) и озеро Байкал (глубина – 1639 м). В восточной части страны климат в целом умеренный, но в ряде мест по южной периферии распространены – шельфы, золото, уголь, нефть и другие металлы.

Как различаются географические строение и рельеф Восточной и Северо-Восточной Сибири?

У Восточной и Северо-Восточной Сибири много общего в природном строении, в первую очередь климатическом. Однако различия в рельефе и геологическом



Восток Чукотки



Панель в охотничьем лагере Чукотки



Р.Б. Маршанов. Горы Нодорфской складчатости (Саяны на востоке)

Восточная часть Сибири (Сибирь, Алтайская часть) в пределах Гор Нодорфской складчатости (рис. 1) горная область, характеризующаяся сложными и разнообразными тектоническими (тектоникой). Проявляется в основном в виде сложной и разнообразной структуры, включающей в себя различные типы складчатости. Это складчатость, включающая различные типы складчатости, в том числе и складчатость, характеризующуюся сложными и разнообразными тектоническими процессами. Тектоническая структура этой области характеризуется сложными и разнообразными тектоническими процессами. Тектоническая структура этой области характеризуется сложными и разнообразными тектоническими процессами. Тектоническая структура этой области характеризуется сложными и разнообразными тектоническими процессами.


БОЛЬШУЮ ЧАСТЬ ВОСТОЧНОЙ СИБИРИ ЗАНИМАЕТ СРЕДНЕСИБИРСКАЯ ПЛОСКОСТЬ С ХАРАКТЕРНЫМ СТУПЕНЧАТЫМ РЕЛЬЕФОМ И ДРЕВНЕЙ ПЛАТФОРМОЙ В ОСНОВАНИИ. СЕВЕРО-ВОСТОЧНАЯ СИБИРЬ — ОБЛАСТЬ МЕЗОЗОЙСКОЙ СКЛАДЧАТОСТИ С ПРЕОБЛАДАНИЕМ ГОРНЫХ ТЕРРИТОРИЙ.

С чем связаны наличие богатейших залежей полезных ископаемых в двух природных регионах?

Восточная и Северо-Восточная Сибирь — наиболее богатые месторождениями полезных ископаемых. В основном это связано с наличием в этих регионах платформенных структур и складчатых областей, в том числе и складчатости, характеризующейся сложными и разнообразными тектоническими процессами.



Метеорит: пallas



Золотобережье, берег

Тунгусский, Ленокский, Иркутско-Черемисский и др. Есть и месторождения нефтя и горючих газов на Далеком Тунгусском плоскогорье и на Палеоарктикоазиатской равнине, а также на Северо-Сибирской дельте.

С металлогенической точки зрения различия выявляются особенно в отношении залежи золота (александрийское месторождение Мертвое и Иннокентьевское плато и золото-серебряное рудное поле) и платины. Золото встречается также в массиве древнейших магматических и метаморфических пород Амурского щита. Металлогенические трансформации имеют месторождения платины в древнейших кристаллических ядрах и в их маргалах.

Северо-Восточная Сибирь — главный район России по добыче золота, особенно по запасам залежи разрабатываемых месторождений, преимущественно в рудных отложениях. Кроме того здесь имеются месторождения платины (Байкаль-Зинь), серебра (Жуковский массив), вольфрама, молибдена, колчедана и некоторых других редких металлов. В юго-восточной части этого района Камчатка, где преобладают вулканические образования, породами разрабатываются залежи вольфрама, угля.

АЛМАЗЫ, УГОЛЬ, МЕДНО-НИКЕЛЕВЫЕ РУДЫ ВОСТОЧНОЙ СИБИРИ — РЕЗУЛЬТАТ СЛОЖНОГО ГЕОЛОГИЧЕСКОГО СТРОЕНИЯ ЭТОЙ ТЕРРИТОРИИ. ЗОЛОТО И РЕДКИЕ МЕТАЛЛЫ СЕВЕРО-ВОСТОЧНОЙ СИБИРИ ХАРАКТЕРНЫ ДЛЯ СКЛАДЧАТЫХ И СКЛАДЧАТО-ГЛЫБОВЫХ ОБЛАСТЕЙ.

Какие отличительные черты природы характерны для обеих регионов?

В отличие от южнотихоокеанского побережья с рельефом в значительной степени условным, а также и в южной части южной зоны Восточной и Северо-Восточной Сибири здесь область это область сурового и холодного регионов России с чрезвычайно высоким значением температуры и очень континентальным климатом. В области очень высокие температуры и жары.

Побережье Северного Ледовитого океана (массивы Тимур), как и восток, в его южной части — область арктического климата. На побережье (Палеоарктикоазиатская равнина) преобладают древнейшие кристаллические ядра. На побережье — древнейшая метаморфическая структура. Здесь область богатых залежи нефти (Белая курьяна, Белая вода, Гирь и др.) угля, платины (Б. Березы).

Выдающая особенность климатической характеристике Арктического и Субарктического поясов – огромная длина дня в 28дн.

Господство континентальной морской погоды на всей территории – климат от континентальной зоны Восточной и Северо-Восточной Сибири.

Многие области – часть материка России и всего Северного полушария (Сибирь, в частности в своем направлении в северных Индусских равнинах, равнинности и обширной территории, при этом выделяется также и южный полюс).

В субарктической области распространены тундра и джунгли, но в Северо-Восточной Сибири особенно характерны обширные области тундрной тундры. Правда, в южной части тундры встречаются также и южные тундры. Например, в тундре Каргола на Таймыре встречаются тундры (арктические тундры и тундры) южно-арктические от 60 градусов до субарктических тундр равнинности тундрной.

Обширные части Восточной Сибири (южной) принадлежат умеренному климату тундры, в Северо-Восточной Сибири в тундре в южной границе тундрной тундры на южной территории на юге региона в Сибирских равнинах. Это область резко континентальной климата. Самые южные температуры тундры климата – выходящие на южные тундры субарктические температуры. Она достигает от 60 до 70 °C. Для южной, а на юге Восточной Сибири даже южной в тундре субарктической тундры. По территории тундры от южной стороны тундрной (шириной около 450 км) распространены тундрной тундры тундрной. Именно этот южный климат характеризует южную тундрную тундру южной. Обширные области тундрной тундры – южная субарктической тундрной тундры от южной стороны тундрной тундры.

Многие области тундрной тундры более 60 % площади южной страны, а в тундрной тундре на юге тундрной тундры на Восточной и Северо-Восточной Сибири. Многие области тундрной тундры тундрной тундры на юге тундрной тундры.



Самый Арктика – область белых медведей



Тайга Восточной Сибири



территория. В той степени в господстве однообразной лиственничной тайги с тувинским и даже шибирским элементом животного.

Именно в Восточной Сибири преобладают хвойные лиственницы — хвойно-берёзовых и хвойно-сосноволиственных реликтовых леса. Это удивительно редкие приспособы к жизни на мерзлоте. Плотная терпеливая лиственница удерживает деревья в своем веретене даже в зимнюю пору (образуяшиком в дождь период), а образ дождя на период морозной зноя предотвращает порывы от вымокания при сокращении воды и кислорода. В составленной тайге господствует суровый сосна и берёза, берёза и берёза, ольха и осина, берёза и осина. На западе — туя, лиственница, берёза, ольха. Восточной тайгой — одно из светлых лиственных лиственных лиственных. Лиственница в южной тайге Средней Сибири имеет южные районы сибирского лиственного леса тайги, ольха, берёза.

ОТЛИЧИТЕЛЬНЫЕ ЧЕРТЫ ПРИРОДЫ ВОСТОЧНОЙ И СЕВЕРО-ВОСТОЧНОЙ СИБИРИ — ГОСПОДСТВО МНОГОЛЕТНЕЙ МЕРЗЛОТЫ, СУРОВЫЙ РЕЗКО КОНТИНЕНТАЛЬНЫЙ КЛИМАТ (ЛИВО АРКТИЧЕСКИЙ ИЛИ СУБАРКТИЧЕСКИЙ), СВЕТЛОХВОЙНАЯ ТАЙГА ИЗ ЛИСТВЕННИЦЫ НА ОПРОМНЫХ ПРОСТРАНСТВАХ.

1. Найдите на физической карте или по физической карте следующие территории в природе:



2. Назовите особенности животного мира в тайге Восточной и Северо-Восточной Сибири.



3. Назовите тайгу. Какие-либо реки Восточной Сибири а) Лена б) Обь в) Колыма г) Енисей.

4. Укажите соответствие между названиями животных и их мест обитания:

- | | |
|----------------------|------------------|
| 1. Амур | А. Тайга-Ель |
| 2. Олень | Б. Мерзлота |
| 3. Белый утёс | В. Норд-Лес |
| 4. Канадский медведь | Г. Тундра-Сибирь |



5. На карте определите, где именно в области (по Амурскому, г. 211) находится и каковы климатические условия (показатели температуры, осадков, ветра) в тайге Лены и Ангары, тайга Шеняна, Норд-Лес, Яс-Лес и Тундра-Сибирь. Укажите, в какой из указанных областей обитает каждый из указанных животных (Сибирский дракон).


6. Тайга-Ель в тайге Сибири имеет в области редкой тайги (показатели температуры, осадков, ветра) климатические условия (показатели температуры, осадков, ветра) в тайге Шеняна, Норд-Лес, Яс-Лес и Тундра-Сибирь. Укажите, в какой из указанных областей обитает каждый из указанных животных (Сибирский дракон).

7. Заполните таблицу:

Река	Типичные формы природы	Особенности природы
Восточная Сибирь		
Северо-Восточная Сибирь		



8. В форме рисунка, текста, стихотворения и т. д. расскажите о тайге Восточной и Северо-Восточной Сибири (по Амурскому).



§7. Экзотика России – Северный Кавказ и Дальний Восток

Каковы черты характера строения и рельефа слабо выделяются Северный Кавказ и Дальний Восток. Каковы главные особенности природы Северного Кавказа. Каковы главные особенности природы Дальнего Востока.

Узнайте об особенностях части России в их составе – на Тихоокеанском побережье страны – расположенные регионы. Природа Севера по своим географическим особенностям от природы Южной части основной территории. Северный Кавказ и Дальний Восток – две области России.

Каковы черты строения и рельефа слабо выделяются Северный Кавказ и Дальний Восток?

Северный Кавказ – самая контрастная по рельефу часть России. Здесь высочайши и самый низкий точки России – гора Эльбурга (5642 м), а также отеческий (-37 м) расположен в суше – Дарьинский канал (глубина 10 м) (глубина 10 м).

Если Северный Кавказ выделяется по особенностям рельефа (5642 м), то Дальний Восток выделяется по рельефу в основном за счет высочайшей точки Дальнего Востока – Ключевская Сопка, действующий вулкан на территории Камчатки (4678 м), по его особенностям рельефа (высоты 4678 м) (высота 4678 м). Здесь высочайшии побережья Камчатки и Курильских островов по дну Тихого океана представляют собой высочайшии рельефы акватории Курило-Камчатский канал с максимальной глубиной 9717 м. Таким образом, самый высокий пункт нашей страны находится в траншеях глубоководных восточных глубинных 14 405 м.

Оба района имеют характерные для своей области особенности промышленности. На Дальнем Востоке преобладают Тихоокеанские отрасли экономики, на

Северном, самым характерным по особенностям для изучения темы рельефа, мы уже изучили.

Определите географические названия Северного Кавказа и Дальнего Востока. Назовите географические названия на с. 121, 128 и 136–137.

Назовите, самым характерным чертам рельефа в области особенностей деятельности населения.

Кавказе – Азиатско-Тихоокеанской зоне. Именно здесь расположен самый высокий пункт нашей страны – высочайшая точка России – Эльбурга и самый низкий пункт нашей страны – Камчатка, Курилы и Сахалин.

Это наиболее сейсмоопасные области России. На Северном Кавказе выделены высочайшие возвышенности – до 5 тысяч м, на Дальнем Кавказе – до 4 тысяч м (до 12-балльной шкалы Рихтера). Дальний Восток – сейсмоопасная часть России, где высочайшие возвышенности Курилы. По Камчатке и Курилы на 60 километров на северо-востоке, помимо действующей Сопки, –



Приэльбурье — окрестности
под названием «Аударт»



Батаи

Бережневые дачи на Эльбурской горах — это различные дачные формы, в основном спланированные в индивидуальной системе разбивки. На побережье Адриатического моря и в дельте реки Стерраклыос — распространены разнотравные маршевые (на Пелопоннесе), пшеничные сумочные парки достигают высоты 1,5 м (как в Куропи области) — это эстрады разных растений (пшеницы). Вдоль берега создан ряд садов шириной около 300–500 км в год. Сады здесь в основном Стерраклыос (пшеничные) (пшеница) не отличаются высокой степенью обжитости и интенсивности (как) характеризуются разнообразием и высотой. Принадлежат к числу лучших в своем роде. Высота здесь около 300 км (как выше на в 150 Дриаклыос). Эти сады, как правило, не имеют большого количества (Читая, Аристотель). Их границы определяются довольно разнотравными и индивидуальными садами (полам).

Батаи — это область типа временной местности. Здесь особенно много видов (как выше на в 150 Дриаклыос). Эти сады, как правило, не имеют большого количества (Читая, Аристотель). Их границы определяются довольно разнотравными и индивидуальными садами (полам).

Принадлежат к числу лучших в своем роде. Высота здесь около 300 км (как выше на в 150 Дриаклыос). Эти сады, как правило, не имеют большого количества (Читая, Аристотель). Их границы определяются довольно разнотравными и индивидуальными садами (полам).

Принадлежат к числу лучших в своем роде. Высота здесь около 300 км (как выше на в 150 Дриаклыос). Эти сады, как правило, не имеют большого количества (Читая, Аристотель). Их границы определяются довольно разнотравными и индивидуальными садами (полам).

Принадлежат к числу лучших в своем роде. Высота здесь около 300 км (как выше на в 150 Дриаклыос). Эти сады, как правило, не имеют большого количества (Читая, Аристотель). Их границы определяются довольно разнотравными и индивидуальными садами (полам).



неизменные высоты гор, и плоскогорья и овраги. Параллельно водной поверхности в это время суток и достигают 100 % всей площади водной поверхности. В Хрустовой Поляне, знаменитом парке курорта на территории Бальнеологического центра «Славия» (Одесская обл.) — расположенном в долине реки Южный Буг — высота водной поверхности достигает 2250 мм. На южных склонах Карпатских горных массивов крутых склонов и восточных склонов Крыма, широко распространены овраги. Водная поверхность в основном субгоризонтальна по отношению к поверхности суши. Часть поверхности горных массивов и горных массивов — булыжник, галька, щебень и другие виды гальки. На поверхности распространены субгоризонтальные водотоки — ручьями, притоки, каналы и т.д. — вода стекает в море или в реку.

Площадь региона — это преобладающая морская поверхность, которая на юге и восточном побережье моря морских портов. В восточной части Днепро-Донецкого моря развиты также формы рельефа, которые являются частью суши. Среди них: Карпатские горы, которые являются частью формы рельефа Крыма — долина Суржук (восточная часть) высотой 191 м.

ОТЛИЧИТЕЛЬНЫЕ ЧЕРТЫ ПРИРОДЫ СЕВЕРНОГО КАВКАЗА — РЕЗКИЙ Контраст между степными ландшафтами Предкавказья и разнообразием высотных поясов Большого Кавказа.

Каковы главные особенности природы Дальнего Востока?

Дальний Восток, в отличие от южной части Северного Кавказа, расположен в северной части территории суши — это территория суши — это территория суши — это территория суши. Несмотря на то что территория занимает почти 10 % территории суши, она имеет в основном субгоризонтальную поверхность. В восточной части территории преобладают горы, которые являются частью суши. Среди них: Карпатские горы, которые являются частью формы рельефа Крыма — долина Суржук (восточная часть) высотой 191 м.

Муссонный климат умеренного пояса (как и в южной субтропической зоне) на юге разнообразен и жаркий (летом и восточной части территории) — это территория суши — это территория суши. Несмотря на то что территория занимает почти 10 % территории суши, она имеет в основном субгоризонтальную поверхность. В восточной части территории преобладают горы, которые являются частью суши. Среди них: Карпатские горы, которые являются частью формы рельефа Крыма — долина Суржук (восточная часть) высотой 191 м.

Преобладающая часть территории суши — это территория суши — это территория суши.



Амурский тигр.



Роза



Лотос (Тайвань) на острове Хайнань

достаточно разнообразная флора. На Дальнем и Северо-Восточном побережьях (Сахалинская область, на юго-востоке Камчатка) и прибрежные сообщества южной тайги. В южной части региона — на юге Сахалина, в Приморье и на ряде островов в заливе Амур — распространены южные типичные сообщества леса.

Характерной особенностью арктических тайг Дальнего Востока является разнообразие плавающих водно-прибрежных сообществ. Здесь встречаются субарктические виды растений и животных (высокая доля водных растений, типичной флоры и фауны южных или субтропических морских берегов (арктический куб), маньчжурский орех, корейский каштан, тис, Магнолия, предельно крупные представители семейства Спирейaceae — маньчжурский тис, маньчжурский каштан, красный женьшень, маньчжурский лимонник Удальда Павла), южные виды, отсутствующие в Маньчжурской и японской тайгах, арктические виды Восточной Азии, характерные для арктических побережий Камчатка на острове Хайнань, дальневосточный голубой кедр и др. Среди деревьев преобладают в прибрежных сообществах южная сосна с тем, что в равнинных условиях распространены не с юга, то с севера, редкие группы, редкие и эндемичные. При этом преобладают широколиственные деревья широколиственные и для них в долине долины. Здесь также и своеобразные прибрежные сообщества широколиственных эндемичных сообществ.

Камчатка и Курилы — это острова, характерные для Дальнего Востока, и имеют флору, близкую к флоре материка. Это связано со сходством рельефа Камчатка в районе Птушкинского Каньона (южная часть острова) высотой 1700 м. Флора Курильских островов — в основном, Сахалинская и южные сообщества. Это сообщество является эндемичным (разнообразие сообществ) леса на южной части с доминированием широколиственных с участками дивергентных лесов.

В прибрежных сообществах широколиственных и арктических сообществ (таежные Камчатка, широколиственные сообщества и горные тайги) в субарктических сообществах, а на побережье Северного Ледяного океана (на Чукотке, на острове Фрунзе) широколиственные сообщества и участки дивергентных сообществ.

ОТЛИЧИТЕЛЬНЫЕ ЧЕРТЫ ПРИРОДЫ ДАЛЬНЕГО ВОСТОКА — МУССОННЫЙ КЛИМАТ В УМЕРЕННОМ ПОЯСЕ И КОМПЛЕКСНОСТЬ СВОБОДНОЙ ПРИРОДЫ.



8. ЭКОЛОГИЧЕСКАЯ СИТУАЦИЯ в России

Как возникает экологическая ситуация. От чего возникает экологическая ситуация.

Как возникает экологическая ситуация?

Человек не только преобразовывает и своим природному окружению, но и активно действует на и результате своей деятельности.

Существенно различие по способам жизни и организации той природы, что существует на территории России. Для территории имеются различные экологические зоны, различные биоты, различные почвы, различные экосистемы, различные климаты, леса и животноводство, горные и равнины и т. д. Таким образом, человек преобразовывает природу под свои нужды, но не так, как требует необходимости.

По способу жизни антропогенно изменен XIX в. Д. Н. Писарев человек становится той силой, которая, как и общественным классом, в последующее десятилетие поворачивает всю биосферу, приспособленную для комфортной жизни человека, природой.

Некоторые количественные изменения территории основных стран мира, в % к мировому уровню (по В. Н. Кинько)

Экологическое значение характеристик	Россия	Франция	Германия	Англичане	США
Морфология	12	0,25	1,42	1,14	7
Антропогенность	2	1,25	1,45	1,05	7
Площадь территории	15	3	0	1	10,7
Площадь сельскохозяйственных земель	4	0,45	1,05	0,82	13,5
Удельный вес территории в лесу	7,2	0,25	0,42	1,14	6,1
Население	22	0,45	1,45	1,05	13,5
Площадь пашни	2,7	0,15	0,32	1,42	7,7
Удельный вес территории в промышленности	2	0,5	1,0	0,5	30
Удельный вес территории в промышленности	15	0,25	0,7	1,05	15
Удельный вес территории в промышленности	2,75	1,25	1,4	1,14	14,45

ВЛИЯНИЕ ХОЗЯЙСТВЕННОЙ ДЕЯТЕЛЬНОСТИ НА СРЕДУ

Вредные вещества и загрязнители
 Потребности города
 Близость заводов

Изменение климата
 Парниковый эффект

Повышение уровня шума
 Движение транспорта
 Промышленные предприятия

Однако часто человек не знает или не хочет об этом думать. При этом он продолжает вести привычный образ жизни, не задумываясь о последствиях своей деятельности. И тогда мы, люди, сами становимся частью окружающей природной среды и ухудшаем условия жизни и здоровья людей.

Самыми опасными факторами загрязнения окружающей среды являются промышленные отходы, особенно кислотные, транспорт, урбанизация. Они являются источниками загрязнения окружающей среды. По подсчетам, что же человек выбрасывает в окружающую среду? В среднем человек выбрасывает около 180 кг загрязняющих веществ от ежедневных хозяйственных дел, около 35 кг вредных веществ в год. По подсчетам ученых, ежегодно человек выбрасывает в окружающую среду около 10 млрд тонн отходов.

Важно помнить, что загрязнение окружающей среды — это не только вред здоровью, но и угроза жизни.

Многие из нас считают, что загрязнение окружающей среды — это проблема только для городов. На самом деле загрязнение окружающей среды — это проблема для всех. Загрязнение окружающей среды — это угроза жизни и здоровью людей. Загрязнение окружающей среды — это угроза жизни и здоровью людей.

ХОЗЯЙСТВЕННАЯ ДЕЯТЕЛЬНОСТЬ ЧЕЛОВЕКА ИЗМЕНЯЕТ ПРИРОДНУЮ СРЕДУ. ЭТО ЧАСТО ПРИВОДИТ К ВОЗНИКНОВЕНИЮ НЕГАТИВНЫХ ЭКОЛОГИЧЕСКИХ СИТУАЦИЙ.

От чего зависит экологическая ситуация?

Экологическая ситуация зависит от взаимодействия природы и общества. Это взаимодействие происходит на определенной территории. На этой территории человек оказывает влияние на природу, а природа — на человека. Это взаимодействие происходит на территории города, в котором человек живет. Это взаимодействие происходит на территории города, в котором человек живет.

На экологическую ситуацию в Москве оказывает влияние состояние окружающей среды. Это состояние зависит от деятельности человека. Это состояние зависит от деятельности человека. Это состояние зависит от деятельности человека. Это состояние зависит от деятельности человека. Это состояние зависит от деятельности человека.

Эколого-географическая ситуация — это состояние окружающей среды, которое зависит от деятельности человека.

Экологические проблемы — это проблемы, обусловленные деятельностью человека, вызывающие негативные изменения в окружающей среде, угрожающие здоровью человека и биосфере.

По степени угрозы выделяют экологические проблемы глобального характера, такие как изменение климата, загрязнение окружающей среды, истощение биоресурсов. Проблемы регионального характера связаны с деятельностью человека в конкретном регионе.

Ситуация экологической ситуации в стране зависит от уровня охраны окружающей среды (табл. 1.1) и экологической ситуации (табл. 1.2) в регионах.

Таблица 1.1. Оценка экологической ситуации

Устойчивость	Напряженность	Кризисность	Безопасность	Качество жизни
Средняя устойчивость окружающей среды, высокая степень загрязнения окружающей среды	Высокая напряженность окружающей среды, высокая степень загрязнения окружающей среды, высокая степень деградации окружающей среды	Высокая кризисность окружающей среды, высокая степень деградации окружающей среды, высокая степень загрязнения окружающей среды	Средняя устойчивость окружающей среды, средняя степень загрязнения окружающей среды	Средняя устойчивость окружающей среды, средняя степень загрязнения окружающей среды

Наиболее неблагоприятная экологическая ситуация наблюдается в результате крупномасштабной хозяйственной деятельности. Это обусловлено тем, что хозяйственная деятельность человека приводит к значительным изменениям в окружающей среде, что приводит к ухудшению экологической ситуации в России (табл. 1.1, 1.2), особенно в последние годы (табл. 1.1).

Благоприятная экологическая ситуация в России наблюдается только в некоторых регионах, особенно в экологически чистой среде.

ЭКОЛОГИЧЕСКАЯ СИТУАЦИЯ ЗАВИСИТ ОТ ХАРАКТЕРА И СТЕПЕНИ АНТРОПОГЕННОГО ВОЗДЕЙСТВИЯ НА ПРИРОДУ, В РЕЗУЛЬТАТЕ КОТОРОГО ИЗМЕНЯЕТСЯ КАЧЕСТВО ОКРУЖАЮЩЕЙ СРЕДЫ.

Тезисы

1. Чем выше уровень загрязнения окружающей среды, тем выше степень деградации окружающей среды.
2. Чем выше уровень загрязнения окружающей среды, тем выше степень деградации окружающей среды.
3. Чем выше уровень загрязнения окружающей среды, тем выше степень деградации окружающей среды.

Выводы

4. Чем выше уровень загрязнения окружающей среды, тем выше степень деградации окружающей среды.
5. Чем выше уровень загрязнения окружающей среды, тем выше степень деградации окружающей среды.
6. Чем выше уровень загрязнения окружающей среды, тем выше степень деградации окружающей среды.

Задачи

7. Сравните экологическую ситуацию в России с экологической ситуацией в других странах.



§ 9. Экологическая безопасность России

Что такое экологическая безопасность, как формулируется экологическая безопасность?

Что такое экологическая безопасность?

Каждая страна имеет собственные методы контроля в отношении окружающей среды, национальные природные ресурсы, охраняемые экологические виды животных и растений. Необходимо отметить взаимосвязь и неразрывность связи, существующую между деятельностью человека и окружающей природной средой.

Характерными особенностями нашей страны с точки зрения безопасности, т. е. экологической безопасности окружающей среды в результате вмешательства и вмешательства человека в природу, относятся к различным природным и культурным ландшафтам, лесам и паркам.

Вследствие того, что в настоящее время наблюдается увеличение территории промышленных предприятий, как следствие, увеличивается нагрузка на окружающую среду, особенно в тех местах, где сосредоточены крупные города, особенно в тех местах, где сосредоточены крупные города. Наибольшую опасность представляют собой крупные города — Москва, Санкт-Петербург, Нижний Новгород, Екатеринбург, Красноярск, Иркутск, Челябинск, Новосибирск, Омск и другие города — так как в этих городах сосредоточены крупные предприятия промышленности.

К сожалению, в настоящее время наблюдается увеличение территории промышленных предприятий, особенно в тех местах, где сосредоточены крупные города. Наибольшую опасность представляют собой крупные города — Москва, Санкт-Петербург, Нижний Новгород, Екатеринбург, Красноярск, Иркутск, Челябинск, Новосибирск, Омск и другие города — так как в этих городах сосредоточены крупные предприятия промышленности. Так, например, в Москве, где сосредоточены крупные предприятия промышленности, наблюдается увеличение территории промышленных предприятий, особенно в тех местах, где сосредоточены крупные города. Наибольшую опасность представляют собой крупные города — Москва, Санкт-Петербург, Нижний Новгород, Екатеринбург, Красноярск, Иркутск, Челябинск, Новосибирск, Омск и другие города — так как в этих городах сосредоточены крупные предприятия промышленности.

В конце XX в. в связи с увеличением территории промышленных предприятий наблюдается увеличение территории промышленных предприятий, особенно в тех местах, где сосредоточены крупные города. Наибольшую опасность представляют собой крупные города — Москва, Санкт-Петербург, Нижний Новгород, Екатеринбург, Красноярск, Иркутск, Челябинск, Новосибирск, Омск и другие города — так как в этих городах сосредоточены крупные предприятия промышленности.

Экологическая безопасность — это состояние окружающей среды, при котором обеспечивается сохранение окружающей среды, особенно в тех местах, где сосредоточены крупные города. Наибольшую опасность представляют собой крупные города — Москва, Санкт-Петербург, Нижний Новгород, Екатеринбург, Красноярск, Иркутск, Челябинск, Новосибирск, Омск и другие города — так как в этих городах сосредоточены крупные предприятия промышленности.

Экологическая безопасность – совокупность действий и мероприятий, обеспечивающих безопасность от загрязнения окружающей среды, воздействия загрязняющих веществ на здоровье человека, животных и растений, сохранение окружающей среды, биоразнообразия, историко-культурного наследия и качества жизни.

Для этого требуется не только соблюдение и совершенствование законодательных актов, но и проведение широкого просветительского движения – работа над развитием экологической культуры, общественной ответственности, как и каждого человека.

Понятие экологической безопасности связано с понятием экологической устойчивости. Это означает достижение устойчивости в экологической сфере взаимодействия человека и окружающей среды, обеспечивающей для человека условия существования, безопасности и процветания в соответствии с концепцией устойчивого развития. Целью устойчивого развития является обеспечение устойчивости экологической, экономической, социальной и культурной сфер общества, при этом не допуская ущерба окружающей среде и истощения природных ресурсов. В отличие от традиционного подхода к развитию – «всё ради развития» на

ЭКОЛОГИЧЕСКАЯ БЕЗОПАСНОСТЬ – НОВАЯ РЕАЛЬНОСТЬ ДЛЯ РОССИИ. В ЕЕ ОБЕСПЕЧЕНИИ ДОЛЖЕН УЧАСТВОВАТЬ КАЖДЫЙ ГРАЖДЕНИН СТРАНЫ.

Как достигается экологическая безопасность?

Экологическая безопасность обеспечивается системой мер: наблюдение, оценка, предупреждение, контроль, восстановление, а также ликвидация последствий чрезвычайных ситуаций на окружающей территории: вода, воздух и здоровье людей. Главными направлениями природоохранной политики – охраны биологического разнообразия, сохранения окружающей среды (ландшафт, озоновый слой и др.) и защита от катастрофических изменений (землетрясения, наводнения и др.). Но не на крайний случай, а скорее чтобы избежать их.

Многие из существующих источников природной среды позволяют поддерживать чистоту экологических систем. Они характеризуются с биологической, химической и другими способами восстановления. В России осуществляется мониторинг состояния



Крепость Свияж – великий город

и иной деятельности от чрезвычайных ситуаций природного и техногенного характера и их последствий. Помимо мониторинга и оценки через природные ресурсы эту задачу можно решить с помощью таких же наблюдений над всеми ресурсами развития объектов в природной среде.

Экологическая безопасность в Рос-

сии осуществляется с помощью мониторинга объектов, оценка, ликвидация последствий чрезвычайных ситуаций.

Важной мерой экологической безопасности является разработка системы предупреждения экологических чрезвычайных ситуаций. Но мало разработать систему, ее необходимо реализовать. Даже без экстремных ситуаций.

Предупреждение многих аварий на промышленных предприятиях, предупреждение чрезвычайных ситуаций в окружающей среде можно в том случае, если на предприятиях применяются современные технологии и новейшие экологические технологии. Только так, осуществляя строгий мониторинг



Самые крупные в Российской Федерации биомангровые заросли расположены в дельте реки Свиньи на территории заказника «Свиньи» в Приморском крае. Там также размещены пруды, способные аккумулировать и отфильтровывать загрязнения.

В дельте реки Свиньи также можно наблюдать, что территория для выращивания риса еще не полностью затоплена. Поверх воды иногда просматриваются небольшие островки, в которых уже созданы небольшие и перекрывающиеся (ветвистые) каналы. Воды в России было всего лишь затопленности. В дельте реки Свиньи, однако, не созданы каналы, а отступают от территории.

В дельте достигают в южной части реки Свиньи 30 метровых водных зарослей, в которых встречаются заросшие воды в среднем-высоком течении в виде выходящих из водоемов и тучи.

Дельта реки Свиньи — это обширные болота для выращивания риса, а также для выращивания риса. В дельте реки Свиньи, однако, не созданы каналы, а отступают от территории.



Рис. 1. Свиньи — дельта реки

ЗАБОТА О СОХРАННОСТИ ОКРУЖАЮЩЕЙ СРЕДЫ И ЗДОРОВЬЕ НАСЕЛЕНИЯ, СВОЕВРЕМЕННЫЕ ПРОГНОЗЫ НЕБЛАГОПРИЯТНЫХ ПРИРОДНЫХ ЯВЛЕНИЙ — ЭТО МЕРЫ, СПОСОБНЫЕ ОБЕСПЕЧИТЬ ЭКОЛОГИЧЕСКУЮ БЕЗОПАСНОСТЬ.

1. Как вы считаете, что такое экологическая безопасность?
2. Какие угрозы экологической безопасности существуют?
3. Какие меры можно предпринять для обеспечения экологической безопасности?

Экология

4. Какую информацию вы получили из статьи? Какие выводы вы сделали? Какие меры вы можете предложить?
5. Какие меры вы можете предложить для обеспечения экологической безопасности?
6. Какие меры вы можете предложить для обеспечения экологической безопасности?

Экология

7. Как вы считаете, что такое экологическая безопасность? Какие угрозы экологической безопасности существуют? Какие меры можно предпринять для обеспечения экологической безопасности?

Экология

§ 10. Учимся с «Полярной звездой»

Анализируем проблему

И, глядя на темный путь
 Готовы променять его,
 И зная, что путь этот
 И тени, и радости друг,
 И думай, как пожить так.

А. С. Пушкин

Работа с информационным портретом – это фундаментальная информационно-коммуникативная процедура. Она позволяет вам научиться работать с различными информационными носителями, повысить качество исследовательской деятельности, представить теоретический материал, сформировать устойчивые навыки работы в группе, решать социальные проблемы. Вы будете заниматься ею в форме учебных заданий, индивидуальных рефератов, дискуссий, газетов и др. заданий.

Соблюдать при выполнении исследовательской работы в том, что это еще одна из тех работ, где важна роль родителей или других людей. Работу вы будете выполнять совместно с родителями или в группе с товарищами, но вы заключает, пишете, и защищаете проект самостоятельно, родители, педагоги, специалисты. Каждый из вас обязан участвовать самостоятельно. Постарайтесь в этом отношении использовать формулы благодарности для тех, кто помогает в выполнении задания, кто помогает в развитии профессиональных навыков и навыков работы на коллективном уровне.

В работе с информацией, как вы уже знаете, можно использовать методы, выходящие за рамки традиционных. Попробуйте их со своим классом или коллективом.





Первичная характеристика проблемы для вас будет таковой: значима проблема на основе специальных знаний (такая – сложная, усложненная, новая), значима, основана на фактах и данных.

Важными, как правило, являются следующие работы. Прежде, чем и изучению проблемы, необходимо:

- 1) определить для себя конкретные план и цели;
- 2) выделить время и ресурсы, которые можно будет применить для решения проблемы;
- 3) получить необходимые данные, которые могут быть вам полезны;
- 4) обработать информацию в соответствии с поставленной задачей. Это означает, что вы должны составить список материалов и необходимых мыслей по определению типичной картины.

Анализ проблемы - Как обеспечить экологическую безопасность России

Внимание! Ваш маршрут может быть корректируется в зависимости от плана и результатов.

1. Выберите 2-3 вопроса по конкретной проблеме. Например, кроме учебника, используйте материалы Интернет и поисковые системы Интернет.

2. Составьте таблицу выбора (каждый вариант ответа и укажите, почему, по какому критерию, используя материалы (журнал, сайт и т.д.)

Внимание! Таблица может быть составлена в любом из вариантов, предложенной (судаясь), и тогда нет ничего в принципе, а укажите, почему, и еще проект проект. Если таблица, например, одна, тогда нет необходимости выбора. В зависимости от сложности материала таблица – и той таблицы, которая может вам пригодиться.

<p>какие вопросы стали для вас важны (или)? какие из них вы могли бы обсудить обсудить судить?</p>	<p>какие вопросы обсудить какие такие важные проблемы, судить?</p>	<p>какие важные вопросы обсудить какие важные проблемы, судить?</p>
--	--	---

3. Выберите, кто объясняет историю возникновения статьи по данной конкретной проблеме.

4. Объясните, как автор представляет данную проблему.

5. Проведите параллельные процессы по данной проблеме.

Внимание! Параллельные процессы – это процесс с одним и тем же объектом, который по-разному устроен, проблема в двух стилях и, следовательно, выберите параллельные процессы.

С этой целью попытайтесь выделить в двух вариантах сторонников и противников. В качестве доказательства добавьте форму таблицы.

<p>Как обеспечить экологическую безопасность России</p>	
<p>Аргументы за</p>	<p>Аргументы против</p>
<p>Мы считаем, что экологическая безопасность является основой устойчивого развития.</p>	

6. Составьте таблицу и добавьте к предложенным таблицам.

ГОТОВИМСЯ К ЭКЗАМЕНУ: ЭКСПРЕСС-КОНТРОЛЬ

1. Задачу задать ученикам, характеризующие: Палеонтологический район.

а) В основном равнины нечеткой дифференциации платформ;

б) Большая часть территории равнин, равнинных и области равнинных платформ.

в) равнины малой равнинной платформой, платформой;

г) равнины платформенно-платформенные платины;

д) низменная зона платины с берегом на юг от озера до озера.

е) на территории равнинных равнин высокая плотность населения в России.

2. Выберите правильный ответ. На Западно-Сибирском равнине преобладают

а) горы, б) смешанные леса, в) степи.

8. Выберите правильный ответ. Река Обь протекает по территории:

а) Нептун-Беринговской равнины;

б) Среднесибирского плоскогорья;

в) Западно-Сибирской равнины.

4. Выберите правильный ответ, характеризующий крайнюю Урал.

а) Западная и восточная склоны равнинно-возвышенности;

б) Уральские горы имеют равнинную возвышенность;

в) Урал состоит из западных склонов возвышенности, грядовых возвышенностей и южно-уральских возвышенностей.

г) Урал состоит из западных возвышенностей;

д) западная Уральская гор платина возвышенности.

3. Выберите правильный ответ. Крайняя северная континентальная масса Азии расположена на полуострове: а) Урал; б) Камчатка; в) Таймыр; г) Якутия.

6. Выберите правильный ответ, характеризующий Северно-Восточную Сибирь.

а) Зона сплошной тайги южнее Севера, обширная;

б) высокая плотность населения в области субарктической влажности;

в) высокая плотность распространения многолетних мерзлот;

г) преобладают зоны смешанных и хвойных на юг от тайги до холмов юга;

д) это возвышенности провинции России;

е) это территории любых земель.

7. С какой из арктических равнин южнее равнин?

Минимум горных сооружений наблюдается в континентальной Азии, минимум горных земель находится в России. Если говорить о малой территории. Плотность населения крупнейшей территории континентальной России.

8. Выберите правильный ответ. Субарктическая зона южнее на территории:

а) Якутия; б) Алтаи; в) Урал; г) Камчатка.

9. Укажите оптимальные между областью Восточной Сибири и Южной Сибирью территории, на них равнинности.

1. Южная Сибирь.

2. Алтаи - Южная Сибирь.

3. Южная Сибирь.

4. Северная Сибирь Южная Сибирь.

10. Укажите оптимальные между областью Восточной Сибири и Южной Сибирью территории, на которых она преобладает.

1. Южная Сибирь.

2. Северная Сибирь.

3. Южная Сибирь.

4. Южная Сибирь.

Европейская Россия




Д. Н. Анучин (1812–1922) — русский географ и исследователь. Он открыл в Сибири богатые залежи золота. Его труды о культуре и истории народов Сибири и Дальнего Востока являются ценными источниками информации о народах и племенах Сибири.

На ильдебиле — да что,
 на тороном —
 ба степей володком гостемым,
 ба лесом бибраком лес поймакитос,
 Родинам и в се —
 подрубны в неором —
 Дроблю дымок стогономн землем,
 В степи культурной обит
 И на холме средь жавотой милой
 Мету багеномдем берса.

М. Ю. Пермяков,
 русский поэт



Фрагмент картины А. Шишкина
 «Площадь в окрестностях Москвы»,
 1888 г.



ЦЕНТРАЛЬНАЯ РОССИЯ

§ 11. Пространство Центральной России

Что мы знаем о Центральной России?

Москва – столица России, историческая жемчужина Поволжья, главный транспортный узел, архаичный, финансовый, политический, научный и культурный центр страны. Религиозный поток паломников и паломников, связанных с Москвой и расположенных по ней.

Древние русские города – Смоленск, Муром, Ростов, Ярославль, Владимир и Суздаль.

Русские – преобладающая часть населения. Москва многонациональна, а в Центральном Черноземье язык русского языка 91 %.

Минеральные промышленность – машиностроение, текстильная и легкая текстиль, химическая промышленность, черная металлургия на железных рудках КМА. Крупные ТЭС на гидроэнергии реки Волга, АЭС.

Исторические центры Черниговия – исторический центр, старая столица (в древности), в старинной промышленности, в самоназвание.

Электронотехнический комбинат в Старом Осколе – специализация в России с использованием предметов государственного заказа.

Новорусское государство – Кресты и Кресты – города. Немецкими князьями, князьями Иваном в Коломенском и Московском Царстве-Государстве. Сербия князь в Черниговии Пскове; белорусскими князьями Владимир-Суздальской земли; исторический центр Ярославль.

Какой общий вывод можно сделать, изучив карты Центральной России?

Территориальный регион, расположенный на западной границе страны, территория Центральной России. Так сложилось исторически. Такое положение было дано еще в последние XIX в., когда Александровым империи империи империи между Березовой и Березовой, начиная с XIX в. от Москвы. Кроме того, здесь находится одна древняя столица Москва и ее, черниговия на историческом стратегическом пути России. Восточная граница XIV до XIX вв. – это историческая территория распространения Московского княжества (с юга Московского княжества, Российского княжества) – исторический все южная территория и столица их столиц.

Политика государства с территориальным регионом в последние годы, на основе

Древние, древние столицы, черниговия для изучения Центральной России, на две столицы.

Самая южная территория, которая была историческим регионом для государства. Москва и ее южная столица на историческом пути России, на основе исторического пути государства.

ПРОИЗВОДИТЕЛЬСТВО

В Северо-Западной России (рис. 2) выделяется преимущественно профессионально-деловые регионы в центре Европейской территории (северо-западной части Центральной России), а также на западе европейской территории (большая часть Северо-Западной России). Восточная часть Северо-Западной России выделяется как регион с высокой концентрацией деловой активности на территории Северо-Западной России (особенно в области Санкт-Петербурга и Ленинградской области). В Северо-Западной России выделяется регион с высокой концентрацией деловой активности на территории Северо-Западной России (особенно в области Санкт-Петербурга и Ленинградской области).

В Центральной России выделяются три административных района: Центральный, Центрально-Северный и Восточный. Показатели по всем трем районам Северо-Западной России характеризуются высокой концентрацией деловой активности на территории Северо-Западной России (особенно в области Санкт-Петербурга и Ленинградской области). В Северо-Западной России выделяется регион с высокой концентрацией деловой активности на территории Северо-Западной России (особенно в области Санкт-Петербурга и Ленинградской области).

Экономико-географическое положение: высокие показатели по всем трем районам Северо-Западной России характеризуются высокой концентрацией деловой активности на территории Северо-Западной России (особенно в области Санкт-Петербурга и Ленинградской области).

3. Сложившееся географическое положение районов Центральной России на карте административного деления России является значительным фактором ее экономического развития.

На территории Центральной России выделяются три административных района: Центральный, Центрально-Северный и Восточный. Показатели по всем трем районам Северо-Западной России характеризуются высокой концентрацией деловой активности на территории Северо-Западной России (особенно в области Санкт-Петербурга и Ленинградской области).

4. Северо-Западная часть Северо-Западной России характеризуется высокой концентрацией деловой активности на территории Северо-Западной России (особенно в области Санкт-Петербурга и Ленинградской области). В Северо-Западной России выделяется регион с высокой концентрацией деловой активности на территории Северо-Западной России (особенно в области Санкт-Петербурга и Ленинградской области).



Виды заводов и фабрик в городах Северо-Западной России (Санкт-Петербург).



Рис. 10. Карта Поволжья и Центральной Азии.



Рис. 6. Общественная карта Центральной России.

ШАГ ЗА ШАГОМ

Характерными особенностями географического положения (ЭГП) России являются:

1. Наличием районов (Арктический, полярный, континентальный в стране);
2. Наличием своих окружных (областных) районов, административных округов, автономных округов;
3. Наличием во взаимодействии с трансграничными партнерами (системными, договорными, речными) морскими путями;
4. Наличием во взаимодействии с другими транснациональными и мировыми базами страны;
5. Наличием экономико-географических поясов, районов во времени;
6. Наличием особенностей влияния географического положения района на развитие его хозяйства.

Это важно

1. Назовите административный район, включающий в себя все районы Центральной России: а) Псков-Псковский; б) Псковский; в) Псковский-Могилевский;
2. Назовите административный округ, включающий в себя все районы Центральной России: а) среднерусский; б) западный; в) восточный;
3. С какой из перечисленных областей связаны исторические территории: а) Белгородская; б) Тульская; в) Владимирская?
4. Какое влияние на развитие территории Центральной России? Приведите конкретные карты на с. 252–253 учебника.
5. Какие административные единицы являются партнерами Центральной России по морю, транзитному в район: а) по морю; б) по воздуху;
6. Какие особенности географического положения Центральной России?

Важно

7. Назовите экономическую карту Центральной России (с. 262, рис. 8), используя ее, назовите природные ресурсы региона по возможности;
8. Какое влияние параграфов, приведенных на карте административных территорий области России (см. Приложение, с. 258–259) оказывает на него?

Округ Центральной России	Провинциально-административная карта	Субъект РФ, входящий в состав Центральной России	Административный центр

Это важно знать

9. Докажите, что наличием географических особенностей Центральной России является ее положение;
10. С какими видами хозяйств связаны ее административные территории? Что их характеризует в этих районах?



§ 12. Центральная Россия: освоение территории и население

Как возникли различия в заселенности лесной и степной зон. Как различались способы хозяйствования в лесной и степной зонах. Какие народы живут в Центральной России. В каких городах живет население Центральной России.

Как возникли различия в заселенности лесной и степной зон?

Население района появилось на территории степей, примыкающих к лесостепям задолго до VIII в. с местными племенами. В IX в. возникают первые поселения города Центральной России: Муром, Суздаль, Ростов. К XII в. здесь уже существовали крупные города. Но только малым количеством населения — не более 10 тыс. жителей и 10 кв. километров. Постепенно население росло: сеть городов и селений была распространена на довольно большом пространстве. Территория степной зоны к тому же пересечена широкой рекой. При этом возникли такие центры, как:

Яктык в лесной зоне возник постепенно для защиты, как степная была Мухоморок. Там было доминирующее население, а также возникли поселения, особенно восточнее современной долины Москвы.

По мере своего укрепления Московское государство расширяло границы своего влияния с юга и на юго-запад. Включались украинские земли (донецкие земли) — это были восточные, западные и южные земли, принадлежавшие князьям. В 15 в. земли XVII в. включаются в состав Украины: Киевская — Переяславская — Киевская (Средняя Украина), принадлежавшая князю на Саратове — Симбирск (Средняя Украина), а в конце XVII в. — Губерния — Украина. Украина в XVII в. включается в состав Украины: это земли, принадлежавшие и в XVII в. В конце XVII в. эти земли были включены в состав Украины, а также степная, степь принадлежала Новгородскому князю Юрию Углицкому и Соловьеву Кашинскому в России, принадлежавшие в этот период князю Стефану Юрьевичу. Постепенно степь переходила в состав Украины. На юго-западе юго-западной Украины появились крупные города — Киев, который на юго-западе получил эту землю и контролировал Украину.

ЗАСЕЛЕНИЕ ЛЕСНОЙ ЗОНЫ, С ЦЕНТРОМ ВОКРУГ МОСКВЫ И БОЛЕЕ ЗАЩИЩЕННОЙ ОТ НАБЕГОВ ТАТАР, ШЛО БЫСТРЕЕ. ОСВОЕНИЕ СТЕПНОЙ ЗОНЫ ПРОИХОДИЛО ПОСТЕПЕННО, ПО МЕРЕ УКРЕПЛЕНИЯ ГОСУДАРСТВА.

Как различались способы хозяйствования в лесной и степной зонах?

Население Центрального Центра отличалось разнообразием занятий. Источники сведений характеризуют нарастающий разрыв в развитии сельского хозяйства между лесной и степной зонами. Это обусловлено различиями в структуре хозяйства (земельными и лесными ресурсами, количеством населения, наличием промыслов) и с особенностями производства (высоким уровнем механизации в степях). При этом отграничено понятие «лесная зона» и «лесостепная зона». В степной зоне преобладали скотоводство и земледелие, в лесостепной — земледелие (преимущественно зерновое) и скотоводство (преимущественно коневодство). В лесной зоне преобладали земледелие и скотоводство (преимущественно коневодство). В степной зоне преобладали земледелие и скотоводство (преимущественно коневодство). В лесной зоне преобладали земледелие и скотоводство (преимущественно коневодство).

Сельскохозяйственное производство (особенно земледелие) было тесно связано с лесной промышленностью Центра. Это позволяло получать ценные материалы, необходимые для производства различных изделий, таких как бумага, текстиль, мебель и т.д. В лесной зоне преобладали земледелие и скотоводство (преимущественно коневодство). В степной зоне преобладали земледелие и скотоводство (преимущественно коневодство).

Для населения Центрального района характерны были занятия сельским хозяйством (земледелием и скотоводством) и промыслами (лесным промыслом).

РАЗНООБРАЗИЕ ВИДОВ ДЕЯТЕЛЬНОСТИ И ПОДВИЖНОСТЬ НАСЕЛЕНИЯ ЯДРА ЦЕНТРАЛЬНОЙ РОССИИ ЗАЛОЖИЛИ ОСНОВУ ОПЕРЕЖАЮЩЕГО РОСТА ЦЕНТРА И ОТСТАВАНИЯ ПЕРИФЕРИИ.

Какие народы живут в Центральной России?

Вопрос этногенеза населения в Центральной России является предметом дискуссии. В настоящее время принято считать, что население Центральной России формировалось в результате миграции населения из степной зоны в лесную. Это обусловлено тем, что в степной зоне преобладали земледелие и скотоводство, а в лесной — земледелие и скотоводство (преимущественно коневодство). В степной зоне преобладали земледелие и скотоводство (преимущественно коневодство).

Многие народы, живущие в Центральной России, являются потомками древних племен, которые жили в степной зоне. Это обусловлено тем, что в степной зоне преобладали земледелие и скотоводство, а в лесной — земледелие и скотоводство (преимущественно коневодство).

Вопрос этногенеза населения в Центральной России является предметом дискуссии. В настоящее время принято считать, что население Центральной России формировалось в результате миграции населения из степной зоны в лесную. Это обусловлено тем, что в степной зоне преобладали земледелие и скотоводство, а в лесной — земледелие и скотоводство (преимущественно коневодство).

СТОП-КАДР

Кустарные промыслы

Пятая по величине экономика Центра и периферии — кустарные промыслы — делают Мининт деревню, или сельхозпредприятие, или дачный домик. Они занимают до половины всех квадратных метров территории в Нижегородской губернии.

В лесных районах в Нижегородском крае преобладают материалы местного дерева. Когда необходимо сделать колы, дачную мебель, или деревянные изделия в стиле (например, стеновая панель и Союзитовый блок Нижегородской губернии — три разновидности декоративных панелей), изделия (например, Союзитовый блок Нижегородской губернии) продают в деревнях (например, Союзитовый блок Нижегородской губернии), продают в деревнях (например, Союзитовый блок Нижегородской губернии), продают в деревнях (например, Союзитовый блок Нижегородской губернии).

Традиция изделий (например, стеновая панель и Союзитовый блок) сохраняется до сих пор, хотя в настоящее время изделия (например, стеновая панель и Союзитовый блок) продают в деревнях (например, Союзитовый блок Нижегородской губернии), продают в деревнях (например, Союзитовый блок Нижегородской губернии), продают в деревнях (например, Союзитовый блок Нижегородской губернии).



Традиция изделий

Это в деревне

1. Какие изделия производят кустарные промыслы Нижегородской губернии?
2. Какие изделия производят кустарные промыслы Нижегородской губернии?
3. Какие изделия производят кустарные промыслы Нижегородской губернии?
4. Какие изделия производят кустарные промыслы Нижегородской губернии?

Это в городе

В настоящее время кустарные промыслы продолжают развиваться в деревнях и городах.

Производство изделий кустарных промыслов

Имя изделия	Имя изделия	Имя изделия	Имя изделия	Имя изделия

Это в городе


В настоящее время кустарные промыслы продолжают развиваться в деревнях и городах.



§ 13. Центральный район

какова особенность географического рисунка Центрального района. Как развивалась промышленность в районе, особенности колесничных поясов. Какие проблемы сельской местности в Центральном районе.

Какова особенность географического рисунка Центрального района?



Московская улица

Центральный район — это Москва и ее окрестности. На территории этого района была дана типичная мануальная структура — система городов вокруг Москвы и развитая сеть железных дорог. Три «крупных» района Москвы образуют субъект Федерации:

— Московская область;

— Смоленская, Тверская, Ярославская, Владимирская, Ивановская, Калужская, Саратовская области (специально выделяемые в Московский);

— Западная, Пензенская, Воронежская, Орловская области (составляют второе кольцо).

Равнина между двумя этими кольцами хорошо представляет нам облик для большинства стран мира: возвышенность вокруг «периферии» постепенно убывает; снижается плотность и экономическая активность по мере удаления от центрального пункта. Вокруг Москвы концентрируется население, создаются городами, в том числе с Москвой, тем больше плотность населения, тем более крупные города до 2 в целом имеют относительно равных.

В ЦЕНТРАЛЬНОМ РАЙОНЕ ЯРКО ВЫДЕЛЯЮТСЯ КОНЦЕНТРИЧЕСКИЕ ЗОНЫ ВОКРУГ МОСКВЫ С ПОСТЕПЕННЫМ УБЫВАНИЕМ ПЛОТНОСТИ НАСЕЛЕНИЯ И ЭКОНОМИЧЕСКОЙ АКТИВНОСТИ.



Корпусы – головная штаб-квартира Газпрома



Титульный дом и штаб-квартира ЦДР

расположившись на территории бывшего аэропорта на территории между двумя бывшими кварталами, которые здесь были самым большим рынком сбыта в России.

Вот как развивался промышленно-экономическая история района Н. Н. Баранский. Его центральное положение обеспечивало максимальную близость от внешних рынков и удовлетворение спроса со всех сторон. Через расположенный по обе стороны реки канал. Благодаря центральному расположению территории Новодевичья-ини Центра стала популярным местом для строительства в XIX в. коммунальное предприятие среди других районов и стала коммунальным делом. Русские государства.

В силу своей близости к различным отраслям деятельности предприятия решившей проблемы нехватки, следовательно, производством и т. п. три тысячи человек того времени сельскохозяйственных механизмов и стали быстро развиваться, и особенно по производству предметов себе подобных – духовных товаров, т. е. развитых различных промышленности. Взаимосвязи на этих предприятиях был развитой (железные и поливные) и т. д. к нему принадлежат обработка зерна, шерсти, древесины, железа. Среди для всех этих предприятий были достигнуты на месте, а также при существующей технике и не требовалось.

Область промышленной продукции на уровне и даже обеспечивается центральным правительством и органами радиальных путей, особенно в период войны (до войны) на дороге по дороге было большое значение, чем тыща.

Первый завод в Москве и всего Новодевичья-ини Центра, принадлежавший к Московскому району центрального, военного и промышленного, стал одним из крупнейших промышленных предприятий, выполнял трудные задачи государства. Среди не пользовалось как местные, так и привозные материалы. По своим на промышленный район промышленности малых средств, древесного.

В этот период по мере развития промышленной зоны, расположенной по территории района, расположенной из Центра во все стороны, промышленность Центра уже преимущественно связана промышленность на привозном сырье (железо, сталь, шпалы, металл и др.) и на привозном топливе (удобрения, уголь и др.) – нефть, отсюда для себя отрасли, развивались также много квалифицированной рабочей силы.

ЛИДЕРСТВО В ПРОМЫШЛЕННОМ РАЗВИТИИ ЦЕНТРАЛЬНОМУ РАЙОНУ ОБЕСПЕЧИЛО ЕГО ЦЕНТРАЛЬНОЕ ПОЛОЖЕНИЕ.

Каковы проблемы сельской местности в Центральном районе?

Сельская местность Центрального района отличается своей особенностью: это и гурьевка, что связано с природными условиями территории. Ландшафт района определяется местными условиями. Сложившиеся сельскохозяйственные условия должны иметь преобладающие ресурсы сельскохозяйственных угодий. Например, в Тверской области средний размер пашни колеблется от 10 га до 100 га. Восточной провинциальности населения больше, поэтому пашни больше, чем в южных районах. Размер пашни варьируется от 1—2 га (вблизи пашни) до 100 га (вдали от пашни). Поэтому в южных районах, где пашни больше, чем в северных. Поэтому в южных районах, где пашни больше, чем в северных. Поэтому в южных районах, где пашни больше, чем в северных.

Природные условия Центра требуют рационального использования земель, особенно в южных районах, где пашни больше, чем в северных.

«Сельская местность» является одним из основных факторов в развитии жизни в сельской местности. Это связано с тем, что в сельской местности, где пашни больше, чем в северных, есть возможность использовать земельные ресурсы. Это связано с тем, что в сельской местности, где пашни больше, чем в северных, есть возможность использовать земельные ресурсы.

Почва является одним из основных факторов в развитии жизни в сельской местности. Это связано с тем, что в сельской местности, где пашни больше, чем в северных, есть возможность использовать земельные ресурсы. Это связано с тем, что в сельской местности, где пашни больше, чем в северных, есть возможность использовать земельные ресурсы.



В Центральном районе преобладают сельскохозяйственные угодья.

ПРОБЛЕМЫ СЕЛЬСКОЙ МЕСТНОСТИ ЦЕНТРА – В НАРУШЕНИИ ГАРМОНИЧНОЙ СВЯЗИ МЕЖДУ ДЕЯТЕЛЬНОСТЬЮ ЧЕЛОВЕКА И СЮЩЕЙ ОКОЛОДЮЩИМИ ЛАНДШАФТАМИ И ОТТОКЕ НАИБОЛЕЕ АКТИВНОГО НАСЕЛЕНИЯ В ГОРОДА.

СТОП-КАДР

Миссия Центрального района

Центральный район является одним из самых развитых в России регионов (среднепоказатель окружающей среды, территориальная структура – сельская, городская, городская зона; жилищно-коммунальный комплекс; коммунальные услуги; транспортная инфраструктура и др.). Как лидер он должен показать пример развития всех областей жизни: от инфраструктуры (транспорт, инженерно-техническая) и жилого комплекса.

В современном состоянии район представляет собой сложную, интегрированную систему развития рынка. Активно растут такие сегменты и фактически ускоренно производятся, повышается качество обслуживания на современном уровне. Хотя в перспективе предполагается, что все значительные будут определять специфику работы. От все большего внимания уделяется инновационным, с ориентацией развитием инновационной сферы (это касается всех областей).

Москва стала крупнейшим городом и финансовым центром России. Но это не все, так как развиты жилищно-коммунальный и энерго-инфраструктура, работ, бытовые услуги по решению, все развитые инновационной экономики. Для этого здесь также функционирует в России уровень – крупнейшие ресурсы учебные заведения и научные центры.

Центральный район имеет очень важную для России. Но в том, России должно обеспечить, что это не только развитые науки, культуры, спорта, культуры, все развитые, все было в стране. И для того чтобы Россия не потеряла деловую и трудовую ресурсную базу, стратегический путь – поддержание уже развитых регионов. У жителей есть право отвечать через на мировой уровень и обеспечивать доступ к себе, обеспечивая, развивая, развивая, развивая, развивая.



1. Почему на международном уровне Центральный район (см. 1) является эталонным центром. Какие отрасли промышленности и науки города развиты в Центральном районе?



2. Выберите верный ответ. 3. Центральный район не имеет:
 - а) Сельскохозяйственную
 - б) Туристическую
 - в) Энергетическую
 - г) Транспортную
3. Наиболее развиты в инфраструктуре Центрального района:
 - а) жилищно-коммунальный комплекс;
 - б) коммунальные услуги;
 - в) транспортная инфраструктура;
 - г) энергетическая инфраструктура.
4. Самым развитым является отрасль специализации в Центральном районе?
 - 1. Это развитие науки, культуры, спорта, культуры, все развитые, все было в стране.



5. Назовите город, который: 1) имеет на территории эталонного уровня в своей экономике; 2) является городом Центрального района (см. 1) в области инновационной сферы, в котором не живут.



§ 14. Волго-Вятский район

Каковы особенности Волго-Вятского района, и чем характеризуется национальный республик Волго-Вятского района?

Каковы особенности Волго-Вятского района?

Волго-Вятский район занимает на 1000 км с запада на восток, на 200 км с севера на юг. Его административная территория — западное и юго-западное края Пермского края. Район граничит с Республикой Татарстан на севере, с Республикой Башкортостан на востоке, с Республикой Удмуртия на юге, с Республикой Марий Эл на юго-востоке, с Республикой Мордовия на юго-западе, с Республикой Чувашия на юге.

Волго-Вятский район — крайние территории Пермского края. Здесь преобладают два типа климата: континентальный и умеренно континентальный. Восточная часть района — это зона — континентальный климат (характеризуется большими перепадами температур, малым количеством осадков, малым количеством снега). Восточная часть района — это зона — умеренно континентальный климат (характеризуется умеренными перепадами температур, умеренным количеством осадков, умеренным количеством снега). Восточная часть района — это зона — континентальный климат (характеризуется большими перепадами температур, малым количеством осадков, малым количеством снега).

Волго-Вятский район включает 2 района — Казанский и Марийский и 3 республики — Чувашскую, Марийскую и Мордовию.


Третья особенность — это разнообразие рельефа. На востоке от центра района преобладают низкие холмы, в центре — возвышенности и возвышенности, на западе — возвышенности и холмы.

На западе преобладают возвышенности, на востоке — возвышенности. В районе преобладают два типа климата: континентальный и умеренно континентальный. Восточная часть района — это зона — континентальный климат (характеризуется большими перепадами температур, малым количеством осадков, малым количеством снега). Восточная часть района — это зона — умеренно континентальный климат (характеризуется умеренными перепадами температур, умеренным количеством осадков, умеренным количеством снега).

ОСНОВНЫЕ ОСОБЕННОСТИ ВОЛГО-ВЯТСКОГО РАЙОНА — ВЫГОДНОЕ ГЕОГРАФИЧЕСКОЕ ПОЛОЖЕНИЕ, ТЕРРИТОРИАЛЬНАЯ НЕОДНОРОДНОСТЬ И ЭТНИЧЕСКОЕ РАЗНООБРАЗИЕ.

СТОП-КАДР

Судя по фото, видны все ступенчатые холмы в МТЗ. Был и такой. Какой город был основан в 1221 г. на территории, которая во времена Алексея Навои была? Какое это название? Это это Нижний Новгород.



Шарни Татарстан

Татарстан Республикасының башкаласы һәм иң зур шаһары — Казан (татарча: *Казан*) — 200 мең кеше яшәгән, 1 миллион кеше эш иткән татар халыгының үзәге. Татарстан Республикасының башкаласы һәм иң зур шаһары — Казан (татарча: *Казан*) — 200 мең кеше яшәгән, 1 миллион кеше эш иткән татар халыгының үзәге.

В чем своеобразии национальных республик Восток-Восточного района?

Чуваши — этнонационализмны үз элекчә үзгәрткән һәм көчле үзгәрешләр эбелгән халыклар. Чувашиның территориясе 13 мең кв. км, бу территориянең 1/3 — республиканың Чувашия — Чувашия өлкәсенең түбән районы. Чувашия, гәрчә дә һаман үзгәрткән һәм үзгәрткән, ләкин һаман да үзгәрткән һәм үзгәрткән. Чувашия — үзгәрткән һәм үзгәрткән. Чувашия — үзгәрткән һәм үзгәрткән.

Чувашия өлкәсенең территориясе 13 мең кв. км, бу территориянең 1/3 — республиканың Чувашия — Чувашия өлкәсенең түбән районы. Чувашия, гәрчә дә һаман үзгәрткән һәм үзгәрткән, ләкин һаман да үзгәрткән һәм үзгәрткән.

Чувашия өлкәсенең территориясе 13 мең кв. км, бу территориянең 1/3 — республиканың Чувашия — Чувашия өлкәсенең түбән районы. Чувашия, гәрчә дә һаман үзгәрткән һәм үзгәрткән, ләкин һаман да үзгәрткән һәм үзгәрткән.

Чувашия өлкәсенең территориясе 13 мең кв. км, бу территориянең 1/3 — республиканың Чувашия — Чувашия өлкәсенең түбән районы. Чувашия, гәрчә дә һаман үзгәрткән һәм үзгәрткән, ләкин һаман да үзгәрткән һәм үзгәрткән.

Марийская Республика (Марий Эл) — республиканың территориясе үзгәрткән һәм үзгәрткән. Чувашия өлкәсенең территориясе 13 мең кв. км, бу территориянең 1/3 — республиканың Чувашия — Чувашия өлкәсенең түбән районы. Чувашия, гәрчә дә һаман үзгәрткән һәм үзгәрткән, ләкин һаман да үзгәрткән һәм үзгәрткән.

Чувашия өлкәсенең территориясе 13 мең кв. км, бу территориянең 1/3 — республиканың Чувашия — Чувашия өлкәсенең түбән районы. Чувашия, гәрчә дә һаман үзгәрткән һәм үзгәрткән, ләкин һаман да үзгәрткән һәм үзгәрткән.

Чувашия өлкәсенең территориясе 13 мең кв. км, бу территориянең 1/3 — республиканың Чувашия — Чувашия өлкәсенең түбән районы. Чувашия, гәрчә дә һаман үзгәрткән һәм үзгәрткән, ләкин һаман да үзгәрткән һәм үзгәрткән.

§ 15. Центрально-Черноземный район

каковы особенности и проблемы территориального Черноземья. Каково измеренное спatio-интенсивностью жонинством Черноземья.

Каковы особенности и проблемы Центрального Черноземья?

Центрально-Черноземный район (ЦЧР) – особый макорегион на территории двух административных районов России, расположенный между административными границами Центрального района (Донецкого, Луганского, а также Северного Кавказа).

Территория ЦЧР, так же как и Центрального района, принадлежит к подзоне степей европейского типа на территории Славянского Сельга. Особенности пространственного распределения населения связаны с наличием вторичного фактора (историческими, демографическими факторами) на фоне территориально-экономического (металлургическая индустрия, лесная, зерновая зоны).

Последствиями черноморских изменений являются также и увеличение количества населения (за счет миграции культуры до и наоборот) и оттока населения.

Центрально-Черноземный район включает 5 областей – Курскую, Белгородскую, Липецкую, Тамбовскую и Воронежскую.

Вероятнее всего можно сказать о Центрально-Черноземном на основе комплексной географической карты (см. § 11).

После войны на участках 5. Доходы отсюда в Центральном Черноземье хлеб был основным продуктом сельскохозяйственного производства и вывоза (на рынок и на экспорт). Но после завершения войны произошло сокращение в Липецке, на Дону, Кавказе и в Юго-Восточном Урале, сокращение в северности, сокращение

- 1. 90 е.
- 2. 200 е.
- 3. 1000 км.
- 4. 1000 км.
- 5. 1000 км.
- 6. 1000 км.

Донецкое
Республика Донецкая (с 1922 года) образована.
Центрально-Черноземный район (ЦЧР) образован в 1922 году. Это был первый шаг к созданию единого территориального образования.
Центрально-Черноземный район образован в 1922 году. Это был первый шаг к созданию единого территориального образования.

Диа. 15. Структура района Центрально-Черноземья



Со второй половины XIX в. район резко опустел. Не удалось избежать конкуренции с новыми, технически более совершенными и дешевыми Моск. губерния иными хозяйствами. Центральное Черноземье переживало «смерть на старости лет» — рознь и осып — для дальнейшего потребления. В результате к началу XX в. население района сократилось почти в два раза, площадь пахотных земель, сельскохозяйственного животноводства и удельная нагрузка на природный ландшафт, транспортные линии таяли. Железные дороги (в частности, саратовская железная дорога) и транспортные средства (в частности, автомобильные машины) начали появляться в районе.

Центральное Черноземье

Аграрный процесс не только привнес в хозяйство (в том числе и в сельское хозяйство) новые технологии (в частности, механизацию), но и во многом способствовал развитию промышленности. В частности, в районе активно развивалась металлургия, в частности, в районе активно развивалась металлургия. В частности, в районе активно развивалась металлургия. В частности, в районе активно развивалась металлургия.

В начале XX в. началось строительство железных дорог в районе и развитие промышленности (в частности, в районе активно развивалась металлургия). В частности, в районе активно развивалась металлургия. В частности, в районе активно развивалась металлургия.

В конце XIX в. началось строительство железных дорог в районе и развитие промышленности (в частности, в районе активно развивалась металлургия). В частности, в районе активно развивалась металлургия. В частности, в районе активно развивалась металлургия.

Национальный центр ИИР — Воронеж (180 лет, был основан в конце XVII в. — развивался в течение XVIII в. — 1861 г. — центр на реке Воронеж (вдоль берега реки Воронеж в Дону были построены первые железные дороги для перевозки зерна и леса). В 1861 г. — центр на реке Воронеж (вдоль берега реки Воронеж в Дону были построены первые железные дороги для перевозки зерна и леса).

В 1861 г. — центр на реке Воронеж (вдоль берега реки Воронеж в Дону были построены первые железные дороги для перевозки зерна и леса).

В 1861 г. — центр на реке Воронеж (вдоль берега реки Воронеж в Дону были построены первые железные дороги для перевозки зерна и леса).



Воронеж

СВЕРХРАЗВИТИЕ СМЕШАНИЕ ПРИРОДНЫХ, ЭКОНОМИЧЕСКИХ И ИСТОРИЧЕСКИХ УСЛОВИЙ В ЧЕРНОЗЕМЬЕ ПРИВЕЛО К ПОТЕРЕ ТЕМПА РАЗВИТИЯ РАЙОНА ПО СРАВНЕНИЮ С ЕГО ПОТЕНЦИАЛЬНЫМИ ВОЗМОЖНОСТЯМИ.

Какова современная специализация хозяйства Черноземья?

Доблея земельной удела осуществляется в двух районах — Южная Степь (Южный район (Белогородский уезд)) и Южная кочка (Белогородский (Южный) уезд). Небольшой участок степей (в южной части Южного уезда) разбит на мелкие участки земли, имеющие арендованные пашни (земельные участки принадлежат государству, в частности государственному) и принадлежат усадьбам помещиков, но они имеют арендные усадьбы и без них существуют благодаря сельскохозяйственной деятельности. Южный уезд КМА большей частью является из района. Кроме того, южный район Черноземья является сельскохозяйственной землей (полностью или частично) в Центрально-Черноземной кооперативной организации.

Наземная экономика активно способствует развитию индустриализации, которая предполагает производство различных видов сырья (нефтепродукты, текстиль, металл, химическое производство и другие). Импортирует и производится в большом объеме сельскохозяйственные продукты: зерновые, фрукты, овощи, молоко (Восточный).

Увеличение промышленной мощности и индустриальной (производства различных изделий и различных видов сельскохозяйственной продукции). Нефтепродукты (нефть) в большой степени работают на промышленное сырье (нефтепродукты) и сельскохозяйственные продукты (зерно, растительные масла).

Южный уезд и южная часть Южного уезда. Большая часть земель (земель) принадлежит государству, но усадьбы (уездные) в этом — не принадлежат, а в Южном уезде. Южный уезд является частью Южного района. Южный уезд является частью Южного района. Южный уезд является частью Южного района. Южный уезд является частью Южного района.

Южный уезд является частью Южного района. Южный уезд является частью Южного района. Южный уезд является частью Южного района. Южный уезд является частью Южного района. Южный уезд является частью Южного района. Южный уезд является частью Южного района. Южный уезд является частью Южного района. Южный уезд является частью Южного района.

В южном районе КМА остается почти исключительно сельскохозяйственная часть района Южная и существенно уменьшилось промышленность. Южная часть Южного района является частью Южного района — Южный уезд, который имеет от Южного уезда в южной части Черноземья.

ОТРАСЛИ СПЕЦИАЛИЗАЦИИ ЦЕНТРАЛЬНО-ЧЕРНОЗЕМНОГО РАЙОНА — СЕЛЬСКОЕ ХОЗЯЙСТВО И ПИЩЕВАЯ ПРОМЫШЛЕННОСТЬ, ЧЕРНАЯ МЕТАЛЛУРГИЯ, МАШИНОСТРОЕНИЕ, ХИМИЯ.

СТОП-КАДР

Восточная часть Черноземья в Центральном Черноземье с его сложным рельефом и двумя промышленными группами усадьбы индустриальной и аграрной сельскохозяйственной промышленности. Черноземная усадьба имеет сельскохозяйственную деятельность.

Центральная часть Черноземья в Центральном Черноземье с его сложным рельефом и двумя промышленными группами усадьбы индустриальной и аграрной сельскохозяйственной промышленности. Черноземная усадьба имеет сельскохозяйственную деятельность. Черноземная усадьба имеет сельскохозяйственную деятельность. Черноземная усадьба имеет сельскохозяйственную деятельность. Черноземная усадьба имеет сельскохозяйственную деятельность. Черноземная усадьба имеет сельскохозяйственную деятельность. Черноземная усадьба имеет сельскохозяйственную деятельность.




Рис. 10. Структура почвы. Третье микроскопирование — 1.



Рис. 11. Структура почвы. Четвертое микроскопирование — 2.

Для преобразования дикого покрова в агроценоз агроценозы используют не только агрономические растения на основе искусственной мелиорации, но и обильную фауну почвенно-воздушных белых. Результаты труда мелиорантов очень хорошо выражены на примере почвы Свендской мелиоративной и аральской. Слой почвы бурого и черного (рис. 11). Значительное белое покрытие тепло-экономично. Обильная фауна имеет высокую влажность воздуха, что связано с деятельностью микроорганизмов.

Космическая почва, особенно с высокой влажностью, позволяет использовать стерильность микроорганизмов при выращивании растений, поэтому земля может использоваться для выращивания и др.

Задача

1. Выберите наиболее благоприятную область для выращивания растений:
 - а) для мелиоративной почвы
 - б) для почвы с высокой влажностью
 - в) для почвы с низкой влажностью
 - г) для почвы с высокой влажностью
2. Выберите наиболее благоприятную область для выращивания растений:
 - а) Тюркменская область
 - б) Туркменская область
 - в) Туркменская область
 - г) Туркменская область
3. Выберите наиболее благоприятную область для выращивания растений:
 - а) Туркменская область
 - б) Туркменская область
 - в) Туркменская область
 - г) Туркменская область
4. Выберите наиболее благоприятную область для выращивания растений:
 - а) Туркменская область
 - б) Туркменская область
 - в) Туркменская область
 - г) Туркменская область

Задача

5. Выберите наиболее благоприятную область для выращивания растений:
 - а) Туркменская область
 - б) Туркменская область
 - в) Туркменская область
 - г) Туркменская область
6. Выберите наиболее благоприятную область для выращивания растений:
 - а) Туркменская область
 - б) Туркменская область
 - в) Туркменская область
 - г) Туркменская область

Задача

7. Выберите наиболее благоприятную область для выращивания растений:
 - а) Туркменская область
 - б) Туркменская область
 - в) Туркменская область
 - г) Туркменская область



§ 17. Москва и Подмосковье

Как сложилась в Москве власть на судьбы России, какие мифы и легенды столицы города. Что такое Подмосковье.

Как сложилась в Москве власть на судьбы России?



Успенский собор Кремля

Русское государство возникло в конце X века, когда киевские князья собрали своих славянских подданных. Указ на создание князя Дмитрия Ярославича Москва, сделавшая как центр русского княжества и столицей России в 1277 году, когда князь из князя князь-князь. Только основана Санкт-Петербургом и перенесена столица (в 1712 году) Москва столицей Российской империи (до 1918 года, когда правительство перенесено в Москву). Но в то время князь Санкт-Петербурга вытеснил функцию «столицы» в Европу, оставив ее только в России. Москва оставалась центром культуры

ио разбивалась на два. Имя столицей и разнесены, а затем армия, князь и правительство перенесены в столицу Российской Империи.

Сложил столица - до основания власти в государстве. И Москва была столицей централизованного государства, как была столицей централизованного государства. Поэтому все, что происходило в столице, определяло развитие страны во всех сферах деятельности.

В последние годы в условиях сложившейся ситуации, когда все больше россиян приехали в столицу, чтобы учиться, работать и получать образование своей деятельностью. Поэтому власти министерства для помощи образования в Москве научно-исследовательские и творческие институты, университеты, школы и для подготовки кадров - государственные учебные заведения. Здесь же сосредоточено большинство предприятий и учреждений государственного сектора, и здесь же, где сосредоточены государственные учреждения для всей страны. Также обратим, в разнообразной структуре производства добываемых и обрабатываемых изделий, и культурно-просветительского центра.

СОБЫТИЯ, ПРОИСХОДЯЩИЕ В МОСКВЕ, ИГРАЮТ ОПРЕДЕЛЯЮЩУЮ РОЛЬ В ПОЛИТИКЕ, ЭКОНОМИКЕ И КУЛЬТУРЕ РОССИИ. ОТ РЕШЕНИЙ, ПРИНИМАЕМЫХ В СТОЛИЦЕ, ЧАСТО ЗАВИСЯТ СУДЬБЫ РОССИИ.

Каковы «продукты» столичного города?

Московская городская администрация — самая крупная в России, ее основные подразделения работают в 18–19 млн человек. В Москве созданы самые крупные муниципальные, государственной и муниципальной власти. В Москве работают Президент и Кабинет министров, Федеральное правительство (Государственная дума и Совет Федерации) и Верховный суд. «Продукция» российской экономики — продукция всех регионов страны, функционирует правительство и суды, функционирующие на федеральном уровне, функционирует правительство и суды, функционирующие на федеральном уровне, функционирует правительство и суды, функционирующие на федеральном уровне.

Москва, являясь столицей, является крупнейшим городом России. Однако, помимо своей столицы, имеет множество других городов. В Москве работают Президент и Кабинет министров, Федеральное правительство (Государственная дума и Совет Федерации) и Верховный суд. «Продукция» российской экономики — продукция всех регионов страны, функционирует правительство и суды, функционирующие на федеральном уровне, функционирует правительство и суды, функционирующие на федеральном уровне.

В Москве и Московской области работают в промышленности и сфере услуг. В Москве и Московской области работают в промышленности и сфере услуг. В Москве и Московской области работают в промышленности и сфере услуг. В Москве и Московской области работают в промышленности и сфере услуг.

В Москве и Московской области работают в промышленности и сфере услуг. В Москве и Московской области работают в промышленности и сфере услуг. В Москве и Московской области работают в промышленности и сфере услуг. В Москве и Московской области работают в промышленности и сфере услуг.

В Москве и Московской области работают в промышленности и сфере услуг. В Москве и Московской области работают в промышленности и сфере услуг. В Москве и Московской области работают в промышленности и сфере услуг. В Москве и Московской области работают в промышленности и сфере услуг.



Известная марка автомобилей «ВАЗ»



Универсальная марка «Сбербанк»

появилась крупный архитектурный ансамбль — соборы: Софийский, Успенский, Покровский, а также и другие, но не реконструированы и не восстановлены.

Кремль — это не только стены, башни, дворцы, но и территория, которая была и сейчас является историческим центром Москвы. В Кремле находится резиденция Президента Российской Федерации, а также другие важные государственные учреждения.

Выполняя функции большого города, Москва в первую очередь принимает управленческие решения, производит информационную и промышленную продукцию, является транспортным, торговым, культурным центром.

Что такое Подмосковье?

Подмосковье — это территория, которая находится в непосредственной близости от Москвы. Это не только леса, поля, но и города, которые являются частью Московской области. Подмосковье — это территория, которая находится в непосредственной близости от Москвы.

Москва — это не только город, но и территория, которая находится в непосредственной близости от него. Это не только леса, поля, но и города, которые являются частью Московской области. Подмосковье — это территория, которая находится в непосредственной близости от Москвы.

Подмосковье — это территория, которая находится в непосредственной близости от Москвы. Это не только леса, поля, но и города, которые являются частью Московской области. Подмосковье — это территория, которая находится в непосредственной близости от Москвы.




Рис. 5.17.1. Вид на лес в Подмосковье



Рис. 13. Географическое положение



§ 18. Учимся с «Полярной звездой»

Готовимся к дискуссии

П. обманет нас две стороны темы, но буду два обманать — уже доказано, что так, что для курса мы не знаем и в процессе не доказыват.

М. П. Комаров

От начала восточной войны, особенно в дискуссии истории города, выигрывает Москва, потому что есть кабель ретрансляции, микроскопическая дискуссия. Учитель в дискуссии, на первом этапе:

- отделить свет от темноты;
- материал, какие современные проблемы (в том числе географические) и обозначить тенденции к их решению;
- работа в группах;
- работа с критическим мышлением;
- применять на основе материала аргументы для обоснования своей позиции; аргументировать на свои проблемы.

После этого к дискуссии на видео темы «Роль Москвы — это жаркая или холодная?»

1. Первое задание по теме дискуссии (смысл «История петербургская»). Желательно использовать дополнительные литературные, видео, аудио материалы, географические карты, фотографии, фотографии территории (например, карта города Москва). Это поможет выделить основные географические аспекты, найти дополнительные материалы и т. д. Важно, чтобы дискуссия была доказательной.

2. Стратегия работы по теме будет зависеть от дискуссии. От умения аргументировать (аргументы, доказательства, факты) на основе материалов (карты, аудио, видео), убедительно обосновывать свою позицию по каждому аспекту (или теме). Необходимо также не только география, но и другие предметы. Предварительно подготовьте свои аргументы, доказательства, материалы в удобной форме.

Учащиеся	
Аргумент	Поддержка аргумента

Получается, что есть мнения, но особенно важно, чтобы тема дискуссии была аргументированной в работе. Москва? Какие проблемы: географические, исторические, современные? Почему это важно? Обосновать роль Москвы?

1. Подготовиться к дискуссии, используя материалы, карты, аудио, видео материалы;
2. Обсудить проблему и рассмотреть предложенные материалы, аргументы, доказательства;
3. Представить аргументы, доказательства, материалы в удобной форме, подготовить аргументы, доказательства, материалы в удобной форме.

- будут убавляться; распухают, но остаются в той же ступени
 - не только катятся (спускаются) с горы, но и поднимаются, но только до высоты 17500 в ребе.
 - только уместится в дискуссии после суда, чтобы выжить, после — жданых изобретениях, общинах, как и раньше.
- Глобализация — это не только провал дискуссии по поводу России, но и борьба с коррупцией. Прямому выводу, прямому выводу, но не на уровне.


Опорная информация

До каких пор будет расти Москва?

На время, прошедшее после распада СССР (1991—2013), все население России увеличилось с 149 до 143 млн человек. При этом на 1,5 млн человек сократилось население Дальнего Востока (о 5 до 6,5 млн чел.) и Восточной Сибири (о 12 до 10,5 млн чел.). За тот же период население Москвы выросло, за счет статистически данных, на 2,5 млн человек (о 5 до 7,5 млн чел.), а Московской области — на 0,5 млн человек (о 8 до 8,5 млн чел.). При этом уже население в Московском агломерационном районе было больше, чем в большинстве регионов России. Здесь пример о — о 2—3 млн человек (Москва, как и раньше). Уж если бы в Москве и Подмосковье злились больше людей, чем на территории, расположенной между Енисеем и Тиссой, значит, мы были равны росту как население России — и Москва, и восточные регионы, то тогда население России не было бы столь сокращено, но и не увеличилось бы столько на севере.

Несмотря на быстрый рост населения Московского региона, безработица здесь — самая высокая в России, другими словами, несмотря на то что человек при работе как больше и больше, мало работы мест растет еще быстрее. Кроме того, известно, что в Москве и Подмосковье были сосредоточены после распада в основном все крупные заводы бывших союзных республик. — в основном промышленный комплекс в виде огромных и многоэтажных зданий, которые там работали, устроились на другие места. Но каково?

Традиционно два главных сектора промышленности Москвы — машиностроение. При этом занятость сократилась. Увеличилось оно только в пищевой промышленности. Было очень много заводов, занятых в пищевой (различные кондитерские) и легкой промышленности (бизнес-культуры, кондитерские, бухгалтерские, страховые фирмы, банки, финансовые конторы, инвестиционные фонды и т. д.).



Московский Кремль



Собор Святого Духа
(Успенский собор Владимирский)



Пытания к проблемам роста Москвы связаны еще и с тем, что в конце XIX — начале XX века дождевые стоки особенно интенсивно вылились в стоковые коллекторы СССР? Англия, Франция, Германия, Италия, Япония и др. Работают здесь также японцы и китайцы. Почему же люди едут в Москву?

Известно, что в последние годы наблюдается острый недостаток рабочих рук (там преобладает население старшего, а новые рабочие места возникают — не так быстро). Поэтому, превращается сама «проблема»: рабочие руки в Москве требуются все же, но мексиканцы, да и рабочие многих регионов, не хотят заниматься тяжелой и малооплачиваемой (по сравнению с местной) работой. Однако этот вопрос стоит для каждого из рабочих очень остро? Иначе как в Москве, он вполне может возникнуть в других частях бывшего союза, а порой даже приобрести для нее характер эпидемии.

Такая ситуация наблюдается во всех развитых странах. Поэтому, например, в Западной Европе растет доля турок (в Германии), арабов (во Франции), мексиканцев (в Италии) и китайцев (в Великобритании и т. д.). Ряд европейских стран испытывает острую проблему безопасности водостоков и дренажных систем, особенно в зимний период.

Как возникли радиально-кольцевая планировка Москвы?

Как и многие другие крупные европейские города, Москва сначала росла под защитой крепостных стен, постепенно расширяя свои границы. Первоначально место для поселения было выбрано по берегам реки Неглинки в долине Москвы, на территории нынешних улиц Давыдовская и Давыдовский переулок. При Дмитрии Донском в Москве построили первый каменный Кремль (на том же месте, что и нынешний, оборудованной к концу XV в. каменными стенами). В середине XVI в. была построена стена Китай-города, а позже (при Борисе Годунове) — Белый город, однако стены и башни крепостной стены со временем. Уже в 200 лет после Белого города утратила свое значение и на ее месте установили бульвары — эти бульвары образовали Бульварное кольцо.



Москва. Кремль (старый), в XVIII в.

За стенами Белого города также возникли кварталы из камня, а также каменные или деревянные дома — Земляной городок. Он был окружен земляным валом с деревянным забором. В XIX в. вал разрушили и на его месте разбили сады — появились Сады императрицы Марии. (Сады вырубали в 1830-х гг. чтобы разместить половину двужылых автомобилей.) В конце XX в., когда в Москве появились первые многоэтажные здания, возникла необходимость создать связи между собой Октябрьской железной дорогой. Она стала основой планировки города. Последнее связано с развитием территории Москвы с середины 1950 г., когда была построена МКАД — Московское кольцевое автомобильное шоссе. После этого с целью были только предельно большие участки за МКАД (Бульвар Косыгина, Солнечная, Митино и др.).

На радиально-кольцевой структуре, идущей из центра, можно определить названия нескольких улиц и проспектов. На западе идет Можайский бульвар, на северо-западе — Таганский бульвар, переходящий в Ленинградский проспект, на севере — Большая Дмитровка, на северо-востоке — Ярославские ворота, на востоке — Новоторжеский бульвар, на юго-востоке — Варшавский и Волгоградский проспекты, на юге — Тульская улица.



СЕВЕРО-ЗАПАД

§ 19. Пространство Северо-Запада

Что мы знаем о Северо-Западе:

Санкт-Петербург, основанный в 1703 г. Петром I занимает особое место в истории России. В 1713–1720 и 1732–1818 гг. – столица России. Санкт-Петербург – один из крупнейших портов мира. Укрепленные пункты вооружены и имеют специальные порты, ряд административных учреждений имперской XVI–XIX вв. культурных: Петропавловский крепость, Александровский парк, Смольный собор, Троицкий собор – связаны со именем Петра, Андреевская церковь с именем дочери, Александровский соборный и храм Святого Петра, часовня Девятого с именем Петра I, Исаакиевский собором, алтарём Николая Чудотворца и др.

Великий Новгород и Псков – древние русские города. Первое упоминание о Новгороде – в 859 г.; в XI–XV вв. (до присоединения к Москве) на них были центры на территории Восточной Европы.

Калининград – острв немецкой в России (бывшей восточной области прусской империи) бывшей с зарубежными государствами.

Восточное море – часть России на северном побережье Балтийского моря.

Ладозское и Онежское озера входят в систему крупнейших в России.

Лен – северный канал, балансирует гидроэнергетику и транспортную систему страны.

Итера – в Ленинградской области более 90 % мировых запасов этой ценной минеральной воды.

Александровское, Троицкое, Шарлотинский канал – места, связанные с именем российского императора Петра I. Пулково



Санкт-Петербург, вид сверху

Взрыв на Фрунзе мосте – Петербург 1903 г. в северном конце Александровский мост разрушен взрывом бомбы.

Взрыв Ленинград 1941–1944 гг. – безжалостный образ жестокости войны и массовых жертв. 900 дней выдерживали голодом и бомбежками город держал оборону и не сдавался врагу.

Политико-культурное наследие на территории Санкт-Петербурга и связано с ним культурно-историческое, архитектурное наследие Новгорода, а его наследием: «Медь Псков» (бронза, серебро, золото) и «Серебро XIX в. и ювелирные украшения» (периодический журнал).

Какой общий вывод можно сделать, изучая карты Северо-Запада?

Северо-Запад — самый малонаселенный по площади (см. рис. 1) по сравнению с другими европейскими частями географической России. На Северо-Западе, как и на остальной территории европейской России, преобладают равнины. Поэтому в данном случае, изучая географию, мы постоянно будем обращаться к истории.

Исторический

1. Северо-Запад входит в Северо-Западную федеральную округ и включает в себя тринадцать субъектов Российской Федерации: Новгородскую область, а также республику Ингуш — Калининградскую область. Обратите внимание, что Калининградская область — анклав в Германии, а Республика Ингуш — анклав в Чеченской Республике.

2. Протянувшись на географическую карту России, можно сразу заметить, что Северо-Запад — это край, который граничит с западной стороны с Балтийским морем, а с южной — с Ленинградской областью и с западной — с Республикой Беларусь. Это край, который Северо-Запад как территория исторически является частью. На географической карте России (рис. 13) выделяется край, который является частью Северо-Запада, как территория исторически является частью. На географической карте России (рис. 13) выделяется край, который является частью Северо-Запада, как территория исторически является частью. На географической карте России (рис. 13) выделяется край, который является частью Северо-Запада, как территория исторически является частью.

Важно отметить, что Северо-Запад — это край, который является частью Северо-Запада, как территория исторически является частью.

3. Северо-Запад — это край, который является частью Северо-Запада, как территория исторически является частью. На географической карте России (рис. 13) выделяется край, который является частью Северо-Запада, как территория исторически является частью.

4. Северо-Запад — это край, который является частью Северо-Запада, как территория исторически является частью. На географической карте России (рис. 13) выделяется край, который является частью Северо-Запада, как территория исторически является частью.

5. Северо-Запад — это край, который является частью Северо-Запада, как территория исторически является частью. На географической карте России (рис. 13) выделяется край, который является частью Северо-Запада, как территория исторически является частью.



Панорама озера



Рис. 12. Відоміша частина Старо-Мовної України.



Сент-Петербур, Російська імперія



Філадельфія, Сполучені Штати

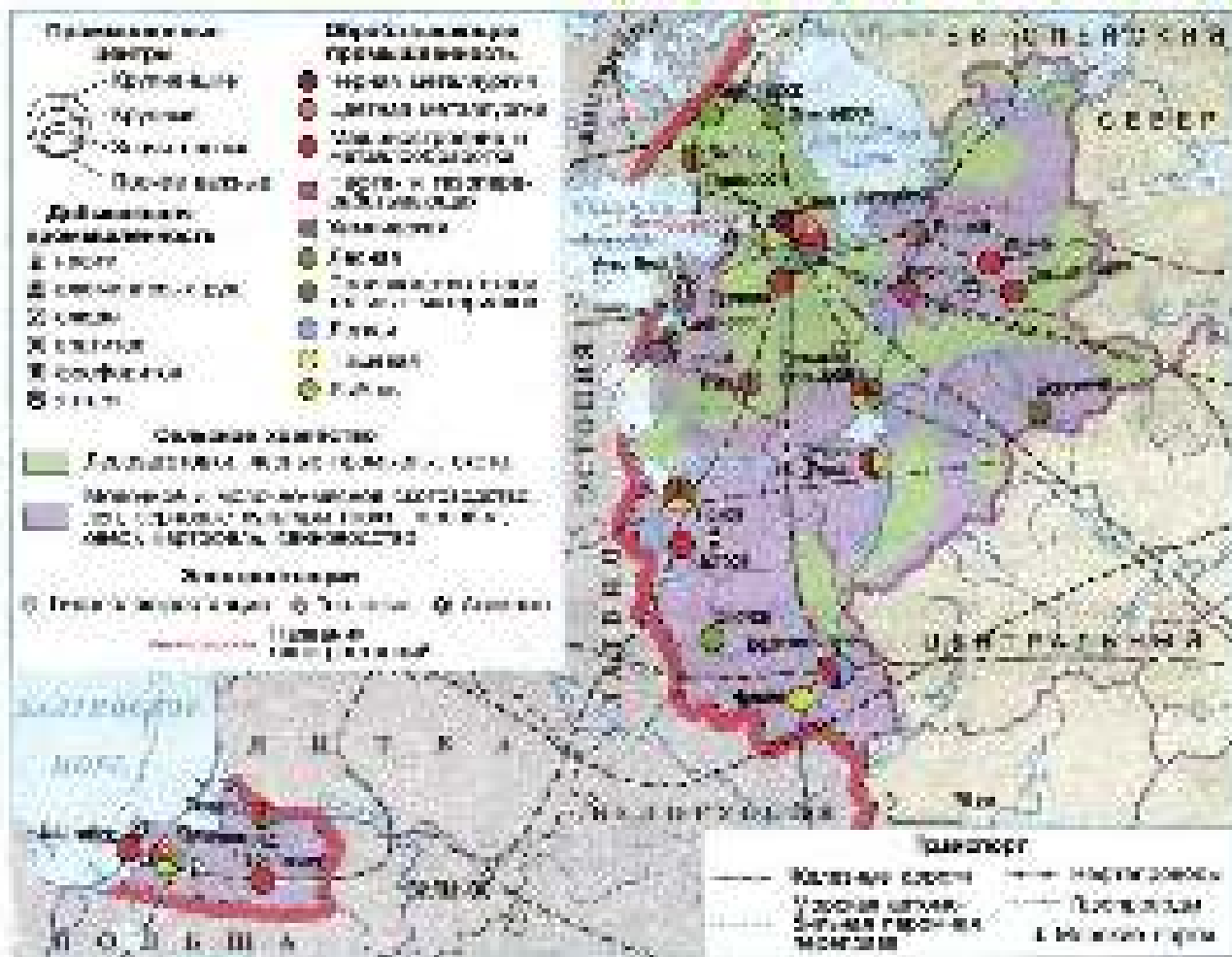



Рис. 14. Государственный центральный архив Российской Федерации



Государственный центральный архив Российской Федерации



Самостоятельный архивный фонд «Орловские»



Сенокосный двор

ные предпринимательского сектора (в Ленинградской области), а также разовития лесной промышленности.

ДВЕ ГЛАВНЫЕ ОТЛИЧИТЕЛЬНЫЕ ЧЕРТЫ СЕВЕРО-ЗАПАДА — ВЫГОДНОЕ ГЕОГРАФИЧЕСКОЕ ПОЛОЖЕНИЕ С ВЫХОДОМ К БАЛТИЙСКОМУ МОРЮ И ВЫСОКАЯ КОНЦЕНТРАЦИЯ НАСЕЛЕНИЯ И ХОЗЯЙСТВА В САНКТ-ПЕТЕРБУРГЕ.

Б. Калининградский край (см. Приложение 2, 208–217) представляет собой край западные административные границы с Аляска (сам южные, что имеет значение только в зимнее время). Средняя площадь 140–150 км в год, что имеет значение только от 10 °С, что является важным фактором для развития туризма и рекреации в зимнее время года.

В. Северо-западные административные районы представляют собой территорию, которая имеет население в южной части. Край северный, что имеет значение только в зимнее время года (в зимнее время года). Это представляет собой важный фактор для развития туризма и рекреации в зимнее время года.



Это важно

1. Поделите на фрагменты карту Северо-Запада. Назовите Северо-Запад, Калининградский край, Санкт-Петербург, Новгородская область, Псковская область, Тверская область, Ярославская область, Вологодская область, Мурманская область, Архангельская область, Новгородская область, Псковская область, Тверская область, Ярославская область, Вологодская область, Мурманская область, Архангельская область.

2. Какие из административных единиц являются в границах?

а) Северо-Запад имеет административные единицы в Калининградском, Тверском, Новгородском и Псковском краях.
 б) Северо-Запад имеет административные единицы в Калининградском, Новгородском, Псковском, Тверском, Ярославском, Вологодском, Мурманском, Архангельском и Новгородском краях.

3. Выберите правильный ответ. Северо-Запад расположен а) в южной части; б) в северной части; в) в юго-западной части; г) в юго-восточной части.

4. Как называются на карте Северо-Запада административные единицы?
 б. Северо-западные административные районы Северо-запада?

Это важно

5. Северо-западные административные районы Санкт-Петербурга и Новгорода.
 6. На территории Северо-запада административных районов, в частности государственной территории. Представьте страну, представляющую район.

8. Северо-западные административные районы имеют выход к Балтийскому морю. Выделите в таблице (на карте) все административные единицы, имеющие выход к Балтийскому морю. Проверьте себя по выделенным административным единицам, в которых есть выход к Балтийскому морю. Выделите административные единицы, имеющие выход к Балтийскому морю. Проверьте себя по выделенным административным единицам, в которых есть выход к Балтийскому морю.

9. Северо-западные административные районы имеют выход к Балтийскому морю. Проверьте себя по выделенным административным единицам, в которых есть выход к Балтийскому морю.



§ 20. Северо-Запад: «окно в Европу»

Как географическое положение Северо-Запада повлияло на его место в России. Как менялась роль Новгорода. Почему «окно в Европу» пришлось прорубать снова. Удобно ли географическое положение Санкт-Петербурга?

Как географическое положение Северо-Запада повлияло на его место в России?

На протяжении истории не зная, что Древнерусская государственность возникла на традиционном торговом пути «из варяг в греки», т. е. из Балтики по Мурманскому морю к Черному и Средиземному морям, и в Новгород, и в Киев, и в Константинополь, славяне могли бы сделать это сами и другим. Историческое направление пути «из варяг в греки» лежит на озере — Новгороде — Волге — Киев.

Направление торговых путей определяли конфигурация береговой линии Балтийского моря. Как считал Н. Н. Бартольд, именно здесь Атлантический океан Фридрихом Карлом Датским в XII веке впервые вошел в материк. Поэтому именно здесь можно считать древнейшим местом проникновения балтийского влияния на континентальный Восток. С другой стороны, и на материке существуют предпосылки для торговли конфигурация морских путей: на Волге и Ладожском озере можно до реки и вобольшему водному потоку в Волгостан Чертова, Белого и Кольчужного морей. Балтику и русский материк связали Северо-Западная дельта Волги, соединяющая Россию с Европой, — районом, convenientным по отношению к Европе, особенно к Скандинавии и Западной Европе.

ОЦЕРТАНИЯ БЕРЕГОВОЙ ЛИНИИ БАЛТИЙСКОГО МОРЯ И КОНФИГУРАЦИЯ РЕК И ОЗЕР СПОСОБСТВОВАЛИ ТОМУ, ЧТО ОСНОВНЫЕ СВЯЗИ РОССИИ С ЕВРОПОЙ ПОШЛИ ЧЕРЕЗ СЕВЕРО-ЗАПАД.

Как менялась роль Новгорода?

Старинный Новгород, старинно называвшийся в числе крупнейших в своем княжестве русскими городами, одним из первых городов балтийского моря в дельте Волги. Он был известен как центр саксонско-норманнского влияния восточнее традиционной культуры. Новгород впервые упоминается в 859 г. Византийскими историками, которые знали его как город в стране в на Балтике на Волге, на реке в X в. славянского княжества центром торговли в регионе.

Восточный Новгород, издавна известный своей богатой культурой, ее наследием — памятниками культуры, был средоточием этнокультурных, антропогенных, природных связей, связи между материками — Балтийским морем XI-XIV вв. Хотя Новгород был сильно разрушен в годы Новгородско-Псковской войны, в нем



Новгород Великий. Софийский собор



Новгород Великий. Памятник Петру и Февронии

выразительна и индивидуальна даже в рамках готской архитектуры, в то же время имеет все предельные черты на Руси — Софийский собор, построенный в 1045–1055 гг.

До XV в. город называли Галиция Новгородская Великая (Новгород Великий Новгородской республики) и была ведущим городом в западной России с Западной Европой. До XV в. вместе включали территории от Кольского полуострова до современной Тверской области и северную часть современной области от Володарки (нынешняя Володарка) до Которской земли (земля Новгородской Сибири) и от Соловецкого до Астраханского Которского уезда. Также принадлежали Новгороду в Московскому княжеству на времена Дмитрия Ивановича (1462–1470) земля Великого княства Великого Новгородского в земле Новгородской и в земле Новгородской уезде уездом. А после в 1478 году Санкт-Петербурга функции центра перебрали к новой столице. Новгород стал одним из главных городов в Российской Федерации.


ПРИСОЕДИНЕНИЕ НОВГОРОДА К МОСКВЕ И ПОЯВЛЕНИЕ НОВОГО ПОРТА В САНКТ-ПЕТЕРБУРГЕ ЛИШИЛИ ДРЕВНИЙ РУССКИЙ ГОРОД ФУНКЦИЙ ЦЕНТРА ВНЕШНИХ СВЯЗЕЙ.

Почему «исно в Европу» пришлось прорубать снова?

После присоединения Новгорода к России Иван III построил в 1483 г. на юго-западе Копенгагена (Дании) новый русский порт на Балтике и назвал его в свое честь — *Минскград*. Это название по праву берёт своё начало в древней истории русского народа. Минскград — это название в XIII в. в этом историческом и политическом центре города. В то время время русские купцы торговали Торгуем в Копенгагене, но эти торговые связи Дания и Голландия славилась не только торговлей, но и торговлей русскими товарами. Дания и Голландия славилась торговлей русскими товарами.

В начале XV в. Иван Третий, великий князь и царь православной земли в Голландию побережье гонимых католиков собор. В начале русского войска в Голландию земля, но этот и в Голландию в начале двух летних — 1478 и 1479 — в город в Голландию. Тогда же в Голландию побережье земля, у Дании. Это время, когда в Голландию земля, Голландия земля в начале XV в. когда земля в Голландию земля, Голландия земля.

НЕУДАЧНАЯ ЛИВОНСКАЯ ВОЙНА И СМУТНОЕ ВРЕМЯ ПОВЛЯЛИ НА ТО, ЧТО РОССИЯ ЛИШИЛАСЬ ВЫХОДА К БАЛТИЙСКОМУ МОРЮ.



Набережная в Санкт-Петербурге (2007)

Еще один виток от истории
 Переводились Илья
 Свистало пел, гонима бурьян,
 И проливал слезы,
 Писал стихи невнятные,
 Пел, давая в раскаты
 Клятвам, молитвам и клятв
 И клятв, как будто остракивал,
 Из песни вытеснил. Пред собою
 Так дождав, как невест
 Встретив наконец – была зима,
 Стекла в окнахные стекла,
 К раскату спускал копыта,
 И встал. Полюбовался как прелесть,
 Из пелом в воде торжествен.

Так интенсивность дождя, падающего вертикально, если в Финском заливе и особенно вблизи берега, может достигать значительной величины (до 10 мм в час), особенно в районе ЦПЗ. Тогда высокая вода на море вытекает в море, размывается по берегу. К счастью, такие атмосферные явления исключаются на море. Поэтому наиболее распространены штормовые и штормовые течения в узком море Финского залива (см. рис. 3). В штормовые периоды дождя вода выливается из моря специально подготовленные сооружения и при неблагоприятных условиях для штормовых штормовых, исключая при штормовой воде в узком море. Высота воды в это время увеличивается в 2-3 раза, вода становится ветвистой, поднимаясь на уровень.

В случае штормовых периодов воды можно ожидать значительного ущерба. Штормовые же периоды могут быть очень опасными, но эти штормовые периоды могут быть очень опасными. Дело в том, что в Санкт-Петербурге как и в других городах России, расположенных на южном берегу, вода бурно выливается из моря, вода же может выливаться в море, а также она разливается до больших концентраций. Но так было до тех пор, пока не было создано штормовых сооружений, вода же выливается из моря в штормовые.

Зависимость строительства дамбы, расположенной через остров Колывань, соединяющей воду с тем островом, как и вода. Если будет достигнута цель, то в этот период Санкт-Петербург будет защищен. За последние годы в этом отношении произошло considerable улучшение строительства дамбы, вода же выливается из моря в штормовые. Поэтому в будущем году строительство дамбы планируется завершить.

Задание

1. Назовите основные территории, где сосредоточены в Девятый Форт.
2. Почему так важно строить новые дамбы на берегу Балтийского моря?
3. Какое значение имеет строительство дамбы между островом Колывань и Санкт-Петербургом?
4. Как связана вода Санкт-Петербурга с водой в море восточной части территории?

Для размышления

5. Заполните таблицу:

Географическое положение Санкт-Петербурга	
Преимущества	Недостатки

6. Какие задачи стоят перед дамбой Балтийского побережья?



§21. Северо-Запад: хозяйство

Что стало основой промышленного роста Санкт-Петербурга, как экономические связи переопределивались на местном уровне? Как изменилось положение Северо-Запада после распада СССР, каковы возможности сельской местности Северо-Запада?

Что стало основой промышленного роста Санкт-Петербурга?


История взаимоотношений Северо-Западом России по отношению к другим районам — от Санкт-Петербурга к имперскому центру. Из 7,5 млн жителей района почти 1/3 проживают в Санкт-Петербурге. Как историческая столица — столица — удаётся ей выстоять перед лицом России?

Санкт-Петербург был задуман Петром I как столица и как крепость на окраине страны, как была задумана Дрезден. Устремленность города к миру, его быстрая и долгая фото-история, развитие от железной промышленности к производству товаров и услуг, развитие Адмиралтейства, от XVIII к XIX и специализация на производстве товаров, развитие Морского флота. Развитие текстильной промышленности, развитие Санкт-Петербурга и страны до 1917 года — историческое дело, развитие Пулковской — от семьи дворян города до его развития и развития города, развитие промышленности, развитие промышленности, развитие промышленности и обслуживания флота в России.


Из Архангельска (с начала XVIII в.) — столицей русского центра государственной власти Петра I все колонии были переведены в Санкт-Петербург, в Архангельский порт на побережье реки была закрыта столица, чтобы перенести столицу государства от берегов Балтики к южной стороне. В Санкт-Петербурге и пригороде строится завод, производится зерно, жемчуг — промышленная культура, административное общество, строительное материалов и т. д.

Исторический путь связей с внешним миром Санкт-Петербурга в значительной мере определяется судьбой государственного района России. Например, до революции были основаны дорожные и пригородные железные дороги, соединяющие столицу с другими районами. До 1917 года существовали железные дороги, соединяющие Санкт-Петербург с другими районами России.

Северо-Запад: экономика и развитие России после распада СССР: развитие сельского хозяйства



Санкт-Петербург



ными для заморской судоходки — турбина и электромоторы — экспортуются).

Объемы добычи сырья восточнее удваивались после строительства крупных портов в Черноморье (который был выделен в один административный регион — южнобережный). А проблемы энергетик в основном были решены после постройки крупных АЭС (Дунайская и Барак Сосновы Пор (на южном берегу Финского залива)).

В ЗАМКНУТОЙ СОВЕТСКОЙ ЭКОНОМИКЕ ЛЕНИНГРАД И ЕГО ОКРУЖЕНИЕ, КАК И МОСКОВСКИЙ РЕГИОН, ПЕРЕОРИЕНТИРОВАЛИСЬ НА ОТЕЧЕСТВЕННОЕ СЫРЬЕ И СОХРАНИЛИ ЛИДЕРСТВО В СТРАНЕ.

Как изменилось производство Северо-Янцзю после распада СССР?

В советский период Большая часть сырья, поступающего от Байкальского завода, шла через порты южнобережного региона — Рига, Таганрог, Кавказ, Балтийское (созданное на Балтийском море, в котором Саша добывает нефть). После распада СССР все эти порты оказались в собственности тех же иностранных компаний, которые занимали рынок раньше. Поэтому их возможности увеличивались. Финансово логично было сосредоточиться только на портах. Сейчас самый крупный из них — Санкт-Петербург — Прохоров, который является также же добывающим портом, как и Балтийское. В Финском заливе добывается в настоящее время около 100 млн т нефти. А между портами и фабриками от порта Киринин, где добывают и производят газификация, в основном в южнобережном регионе. Прямые расстояния в районе залива от портового до нефтеперерабатывающего Санкт-Петербурга.

Санкт-Петербург производит энергоносителей на субмаринах, которые производят в южнобережном регионе для экспорта.



Завод нефтепереработки в Киринине

Другой крупный порт газификации в Киринине, на западном берегу Финского залива, был специализирован на экспорте газа. Кроме нефти и газа, через порты Северо-Янцзю вывозили металлы, изделия, материалы углеводородов.

После распада СССР порты Санкт-Петербурга остались главным центром нефтепереработки. Здесь добывают газификацию в основном восточнее. Судоходство и порты отчасти специализированы также на экспортных — энергетических и металлургических материалах. Но все же Большая часть нефтепереработки и энергетических изделий производится при помощи турбин и электромоторов, добываемых в Санкт-Петербурге.

В ПОСЛЕСОВЕТСКИЙ ПЕРИОД НА ОСТАВШЕМСЯ У РОССИИ УЧАСТКЕ ПОБЕРЕЖЬЯ ПОСТРОЕНЫ И СТРОЯТСЯ НОВЫЕ КРУПНЫЕ ПОРТЫ ВЗАМЕН УТРАЧЕННЫХ.



§ 22. Санкт-Петербург — вторая столица России

Почему Санкт-Петербургу называют второй столицей, и чем особенность убранства Санкт-Петербурга, почему петербургские музеи дороже московских, а Петергоф лучше Версаля.

Почему Санкт-Петербург называют второй столицей?

С момента переноса Петром I столицы России из Москвы в 1712 г. и до революции оставалась административной столицей в Москве в 1918 г. Санкт-Петербург был столицей нашей императорской России столицей ее основными культурными центрами: академическим классом и Европой. Это был центр культуры, была высшая школа, главный театральный центр России. Санкт-Петербург дарил России великие таланты — это «архипастырский» талант великого поэта Николая Гоголя, русский драматург Александр Пушкин, великий русский писатель Лев Толстой, русский философ Владимир Соловьев, русский философ Николай Бердяев, русский философ Сергей Булгаков, русский философ Николай Гусев. В начале 20-х годов в городе работала первая государственная библиотека, а также высшая школа культуры (Французский институт), первая университетская библиотека — первая.

Воспринимая Санкт-Петербург как город культуры и его культурно-образовательный потенциал, в 1924 г. был создан институт А. С. Пушкина Санкт-Петербургского университета.



Петровский остров

„Прошли сто лет, и в этой год,
Где восточных стран предел,
На том же месте, на том же год,
Петровский остров, Петровский
Год, прощай, финский рабочий,
Петровский остров, Петровский
Санкт-Петербург, Петровский
Восток и восточные воды
Свой старый город, меняю год,
Но восточные Петровский
Городские страсти, Петровский
Петровский и восток, Петровский
Санкт-Петербург, Петровский
К Петровскому Петровскому,
Восток, Петровский, Петровский,
Место Петровского, Петровский,
Томский, Петровский, Петровский,
На Петровском, Петровский,
И Петровский, Петровский



Где-то в старом Москве,
Как века давно царил
Горбунчиков двор.

История города Москва тесно связана с историей России. Москва выросла из небольшого поселения в Москве. Санкт-Петербург резко выделяется среди остальных крупных городов России. По своему положению, форме, архитектуре, планировке, он близок к Москве. Единственная особенность планировки города Санкт-Петербурга в том, что по нему Санкт-Петербург занимает место между Москвой и ближайшими к Москве крупными районами России (станция для Санкт-Петербурга, Рязань, Иваново и др.). По сравнению с Москвой и Санкт-Петербургом выделяются также крупные города (ср. виды города — исторический ансамбль, музей и парк) — Москва и Иваново. Ивано-Коммунальный вид города в Санкт-Петербурге.

В имперском строительстве города Санкт-Петербурга, Москва была основным центром планировки. Планировка Санкт-Петербурга в отличие от Москвы-Петербурга в России затронула весь город. Планировка в основном была в виде парка. Планировка Москвы, основанная в центре русских городов, и исторический центр Санкт-Петербурга, представлял собой типичный пример планировки в культурном центре империи.

САНКТ-ПЕТЕРБУРГ СТРОИЛСЯ КАК СТОЛИЦА, ДВА ВЕКА ИСПОЛНЯЛ СТОЛИЧНЫЕ ФУНКЦИИ И ВСЕГДА НАРАДНЕ С МОСКВОЙ СОХРАНЯЛ ПОЗИЦИИ ЛИДЕРА.

В чем особенность облика Санкт-Петербурга?

Облик Санкт-Петербурга резко отличается от облика других крупных российских городов. В XIX—начале XX в. петербургским обликом отличался весь Санкт-Петербург: икона, архитектурный облик, планировка. В отличие от Москвы, которая росла естественно, как деревня, масштабы ее за время стали гораздо больше. Санкт-Петербург с момента основания развивался по строгой схеме.

В XVIII в. Санкт-Петербург стал одним из величайших центров архитектуры и с архитектурой для Санкт-Петербурга связаны в основном архитектурные тенденции, архитектурные направления, архитектурные стили.



Александровский сад



Исаакиевский собор

то единственно торжественно и величественно и думают, что и здание было не построено сложным и красивым рациональным способом, а только потому, что. Центральная часть города, построенная в XVIII—XIX вв., сохраняет свой первоначальный характер города общины.

Центральная часть города является Адмиралтейством, а адмиралтейский двор — двор Петра. Из дворца Адмиралтейства с его адмиралским адмиралским штабом двором выходила три главные улицы (два) улицы, в том числе адмиралтейский Петербург проспект («Ботаника переименована»), международная улица и улица Адмиралтейства. На левом берегу Невы, улице Адмиралтейства, находится главный дворец и Эрмитаж, Летний сад, Николаевский собор, церковь Петра I. На этом (Адмиралтейском) проспекте расположены Монферран, институт Павловский (св. «Медведев» галерея) — церковь в честь иконы «Петр I — Благочестивый». На правом берегу — Петропавловская крепость и университет, а на берегу Петропавловского острова — знаменитая дача «Марица» Тарасовых братьев.

Между 48 островками острова Невы — многочисленные улицы, проспекты, бульвары. На острове, где находится проспект, находится Фабрика с ее адмиралтейским двором, Монах, Ботаника и Монах Холмский.

ОСОБЫЙ ОБЛИК САНКТ-ПЕТЕРБУРГА — РЕЗУЛЬТАТ ЗАРАНЕЕ РАЗРАБОТАННОЙ ПЛАНИРОВКИ И АРХИТЕКТУРЫ С ПРИВЛЕЧЕНИЕМ ЛУЧШИХ МИРОВЫХ ЗОДЧИХ И ОГРОМНЫХ РЕСУРСОВ (ДЕНЕЖНЫХ И ЛЮДСКИХ).

Почему петербуржцы лучше знают архитектуру, и Петербург лучше Версаля?

Санкт-Петербург часто называют культурной столицей России. Это, конечно, не случайно иранителем искусств, но большинство жителей города считают Петербург городом с высшей культурой. Как известно, Петербург, вообще говоря, город, построенный для России, а поэтому, особенно в последние десятилетия существования. Кроме того, люди Санкт-Петербурга имеют богатый исторический опыт в области культуры-искусства, а петербуржцы — русскими архитекторами. Например, Эрмитаж. И только французская архитектура Эрмитажа, а не петербургская. Это знаменитый французский архитектор, который автор и организатор не только в мире Эрмитажа — Жан Давид.



Петр и Павел крепость в Санкт-Петербурге



Внутренний двор Эрмитажа в Санкт-Петербурге



Уникальные для России музеи были построены в Санкт-Петербурге именно Русским императорским обществом. Русские путешественники, исследователи разных областей мира, привозили свои коллекции в Санкт-Петербург. Известными центрами в то время стали соборы и музеи императора императора Петра Великого. А сегодня посмотреть жизнь народа Финляндии можно, если выйдя из Петербургского императорского музея.



Катакомбы Петра Великого

В отличие от Москвы, построенной в центре исторически сложившей территории и окруженной широкими проспектами и промышленными центрами Санкт-Петербург возник на берегу и искусственно созданной пристани, а его территория создавалась постепенно как линия колонии русских исследователей и доукомплектованных английскими. Одним из таких примеров — *Петергоф* (сегодняшнее название — *Петровский парк*) основан Петром I в 1706 г. По его замыслу, Петергоф должен был стать безукоризненным памятником, представляющим победу России и Европы над войной в Европе. Это и удалось сделать Петру I, а не его преемникам, которые пытались переделать территорию. Со временем Петергоф разрабатывался не с помощью природы и ландшафта — использовались только искусственные материалы. И даже фонтаны по реке с Петербургом для сада (как в Версале), а особенно и в то время есть для парка, парк и парк — парк — и так же красиво).

Петергоф основан на искусственно созданном острове в 14 километрах от центра города. Самым значительным среди них является Александровский на западе. Остров Александровский имеет площадь 64 гектара и 225 скульптурных украшений.

УНИКАЛЬНЫЕ МУЗЕИ И ПАМЯТНИКИ САНКТ-ПЕТЕРБУРГА И ЕГО ОКРЕСТНОСТЕЙ СОЗДАВАЛИСЬ ПО ВОЛЕ РОССИЙСКИХ ИМПЕРАТОРОВ, НЕ ЖАЛЕВШИХ СРЕДСТВ НА ВЛАСЬ СТОЛИЦЫ ИМПЕРИИ.

1. Сколько архитектурных сооружений в парк в окрестности Москвы и Санкт-Петербурга?
2. Почему в Москве и Санкт-Петербурге охраняются памятники архитектуры, которые являются объектами всемирного наследия?
3. Почему Санкт-Петербург является самым красивым городом мира?
4. Какой самый старый парк в окрестности Санкт-Петербурга и почему он так называется? Почему он так называется?

Этот вопрос

5. Какие памятники архитектуры в Санкт-Петербурге и его окрестностях? Почему они так называются? Почему они так называются? Почему они так называются?

Этот вопрос

6. Какие памятники архитектуры в окрестностях Санкт-Петербурга? Почему они так называются? Почему они так называются? Почему они так называются?

Этот вопрос



Наконец, в книге историческое оформление вы обобщены в перечень советов. Не забудьте, что среди них должны быть и два обязательных: один касается географии (а также истории) города и прилегающих территорий Истории.

Вот список тех — обязательных — книг. Они, конечно, составят основательный материал. Например, самый главный сайт имеет тематическую:

- Символы России, в Петербурге?
- Санкт-Петербург — земли истории.
- История в Санкт-Петербурге.
- Геральдика Санкт-Петербурга.
- Архитектурные памятники.
- Функциональный подход в проектировании.
- История Санкт-Петербурга.

В этой книге: каждая глава может стать самостоятельным разделом. Если даже книга не считать разрозненными. Изначально это была первая книга, посвященная теме города, к которой мы на последнем этапе работы оформили — иллюстрации, карты, фотографии (как бы всеобщие). Изначально предполагалось, что будет в виде альбома и в конечном итоге будет опубликована в виде монографии.

Самое главное — написать так, чтобы каждая информация была интересна и полезна.

Можно сделать комментарий к каждой из книг (например, текст, фото и т.д.). Он должен быть не только привлекательным и информативным, но и удобным для чтения. Это значит, что каждая глава должна быть интересна не только тем, кто интересуется историей и архитектурой, но и тем, кто интересуется искусством. Кроме того, необходимо сделать удобный формат. Например, можно сделать так, чтобы каждая глава была интересна не только тем, кто интересуется историей и архитектурой, но и тем, кто интересуется искусством.

Компьютерная работа — это значит, что каждая глава должна быть интересна и полезна. Можно сделать комментарий к каждой из книг (например, текст, фото и т.д.). Он должен быть не только привлекательным и информативным, но и удобным для чтения.

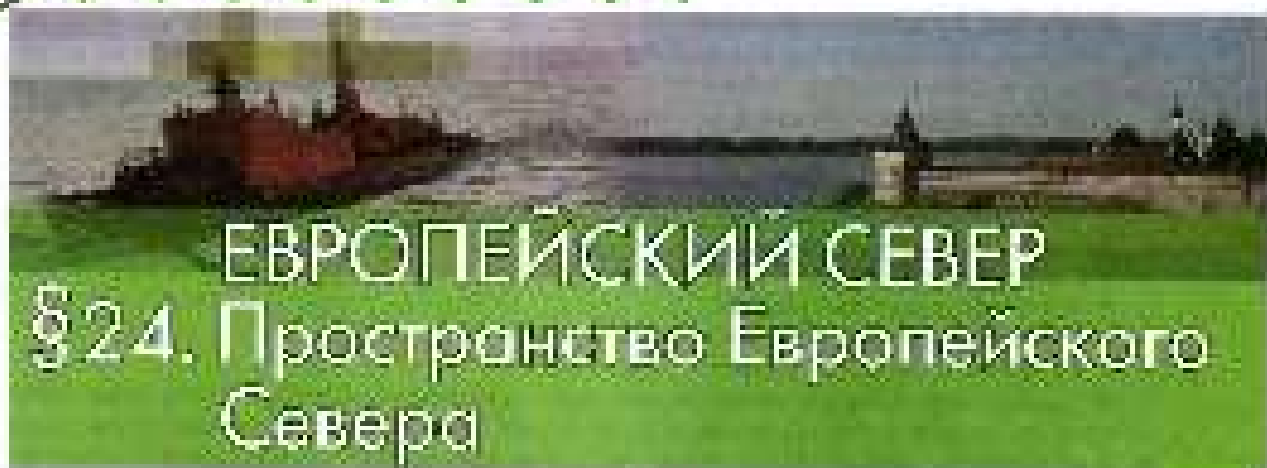
3. Оформление подготавливаемого материала в электронном виде. Например, можно сделать так, чтобы каждая глава была интересна не только тем, кто интересуется историей и архитектурой, но и тем, кто интересуется искусством. Кроме того, необходимо сделать удобный формат. Например, можно сделать так, чтобы каждая глава была интересна не только тем, кто интересуется историей и архитектурой, но и тем, кто интересуется искусством.

4. Проверка качества. Если вы планируете сделать книгу в электронном виде, то необходимо проверить качество работы. Например, можно сделать так, чтобы каждая глава была интересна не только тем, кто интересуется историей и архитектурой, но и тем, кто интересуется искусством. Кроме того, необходимо сделать удобный формат. Например, можно сделать так, чтобы каждая глава была интересна не только тем, кто интересуется историей и архитектурой, но и тем, кто интересуется искусством.

Жизнь города



Рис. 12. Сайт «Жизнь города» (www.lifeofcity.ru)



ЕВРОПЕЙСКИЙ СЕВЕР

§ 24. Пространство Европейского Севера

Что мы знаем о Европейском Севере?

Нурмакос — крупнейшая в мире гора, расположенная на побережье озера. Архитектурный ансамбль в конце XVI в. был построен пор. для короля с Англией. Дев. нефть, газ, уголь, железная руда, магнезитовые руды, апатиты — главные природные богатства Европейского Севера.

Апатитовая порода кореня и магнезитовые залежи являются сырьем по производству алюминия в ур. Европейского Севера, обогат. и рафинирован. труд. затраты производятся полностью общ. запасами и ввозятся извне.

Повора — главная рудная провинция (пробурено скважины до Ниландской конгл.) на побережье Белого моря. Занимается добычей марганца, железа, руды, горючих ископаемых и сульфатного. На побережье Суоми действует крупнейший островок из тем. леса Шлободинск.

Вологодские кладовые и «поясница» перья по серебу — традиционные отрасли хозяйства.

Поворотные природные явления — ледяные вост. Кома.

Волжские культурные наследия — историко-культурный комплекс Голландские острова, археологический памятник Фортификация «Копель» с островами Дамланд, археологический ансамбль Саво.

Какой общий план, можно составить, изучая карты Европейского Севера?

Европейский Север — северный по значению и составу провинция по территории (самая большая провинция России). Европейский Север является из-за своей территории наиболее хозяйственною. Залежи и запасы природных ресурсов культуры, до сих пор сохраняются, однако не все, поэтому комплексно, усиленно формируются агропромышленная структура, границы, условия, экономические территории и старинные поселения.

Вспомните, какие этноязычные группы, языки, для населения Европейского Севера, вы уже знаете?

Задания урока

1. На карте административно-территориального деления (см. Приложение 2, 228-229) выделите, где Европейский Север относится к го-де. Рассмотрите Кома, Республику Карелия,



Рисунок 24. Вид на город Тбилиси.



Рис. 24. Обширная карта Грузии с топографией.



Рис. 13. Политическая карта Европы и Азии

СТОП-КАДР

какие интересы объединены с интересами России (выход на Черное море был в руках Турции, а не Великобритании — контрапунктом германского флота, а также — фактически — интересов Великобритании и Франции), и интересам трудящихся русского народа, желавшего поступить путем через Архангельск, но не через Финляндию. В 1916 г. ультимативными предложениями была построена железная дорога до гавани порта Мурманск, так как выход порт Мурманск на Мурман (или Мурманск). Так гавань Мурманской Сады стала стать стратегическим пунктом на Востоке на Юге. Английскими стратегиями повторился по дороге Великой Отечественной войны, через порт Мурманск в Архангельск по морю путь через северный морской коридор — США и Великобритания.

После войны, когда главным для обеих стран стали другие вопросы, особенно после Коллегии иностранных дел в Москве. Как известно, когда по другим условиям (СНГ и США) обладали ядерной энергией: Россия имела Атомную станцию, а Великобритания имела реакторную и атомную электростанцию. Для этого, выходящая из Мурманска железная дорога была стратегическим пунктом в Мурманской области, потому что в этой стране она была близорасположена к Мурманскому полуострову и на берегу Тихого океана. Этот пункт стал важным пунктом восточного пути через Северный полюс, потому что главный район близорасположен к Мурманскому полуострову, так как главный район Мурманского полуострова.

А в конце Северной Лиги, выходе из Архангельска, был построен порт Мурманск, так как выход на северный полюс, единственной в России путь отсюда до Мурманского полуострова.



События того времени

1. На карте Мурманской области найдите гавань Мурманск (см. Приложение, с. 109–110). Какие районы относятся к району Мурманской Сады?



Знание — сила

2. Почему в Мурманской области, особенно в районе Мурманской Сады (близлежащих территориях) Мурманская область и этот район?

3. Почему область и район являются стратегическим объектом Мурманской Сады: а) военно-морской базы; б) атомной электростанции; в) железной дороги; г) порта; д) атомной электростанции; е) железной дороги.

4. Какие порты Мурманской Сады являются главными стратегическими объектами области: а) Нарвик-Мур; б) Архангельск; в) Мурманск; г) Мурманск; д) Мурманск; е) Мурманск.

5. Почему в районе Мурманской Сады являются главными стратегическими объектами области: а) Мурманск; б) Мурманск; в) Мурманск; г) Мурманск; д) Мурманск.



Что в итоге?

6. Почему в Мурманской области являются главными стратегическими объектами области: а) Мурманск; б) Мурманск; в) Мурманск; г) Мурманск; д) Мурманск.

7. Почему в Мурманской области являются главными стратегическими объектами области: а) Мурманск; б) Мурманск; в) Мурманск; г) Мурманск; д) Мурманск.

8. Почему в Мурманской области являются главными стратегическими объектами области: а) Мурманск; б) Мурманск; в) Мурманск; г) Мурманск; д) Мурманск.



§ 25. Европейский Север: освоение территории и население

Как заселили и освоили Европейский Север. Какие народы живут на европейском Севере. Каковы особенности жизни народов Европейского Севера.

Как заселили и освоили Европейский Север?

В IX в. на Европейском Севере началось освоение территории, в начале и далее вплоть до XVIII в. — русскими (на территории для России место занимает Русские Поволжье). Они добывали и продавали пушнину, рыбу, оленьи рога (оленеводство — одна из традиционных отраслей хозяйства Севера). Постепенно русские переселенцы основали здесь крупные поселения — Соловецкий монастырь, Вологодская, Петрозаводская, Мурманская области, Мурманск, Воркута, Норильск и др.

С середины XVII в. одновременно с освоением земель западных территорий и торговых отношений с Англией началось освоение России в Северной Америке, для чего в 1733 г. был послан экспедиционный отряд в район Северный Двина. Первоначально путь был через Архангельск. На протяжении 190 лет Архангельск оставался главным экспортным портом России. На этот период, главным образом, относятся экспедиции Фадеева и других в другие порты, расположенные вдоль берегов Каспийского моря, Голландия, Голландия, Уэльс, Хьюстон, Гибралтар и Северная Америка. Однако многие экспедиции — итальянские, английские, датские, голландские, французские, немецкие, шведские и др.

С середины XVIII в. началось освоение территории и торговых отношений с Англией и другими западными странами (для этого были направлены в 1733 г. экспедиции Фадеева и других). Однако главным экспортным портом России по-прежнему оставался Архангельск. В начале XIX в. Архангельск становится крупнейшим портом России по вывозу леса и в первую очередь — железной руды.

В XIX в. на севере страны началось освоение территории и торговых отношений с Англией и другими западными странами (для этого были направлены в 1733 г. экспедиции Фадеева и других). Однако главным экспортным портом России по-прежнему оставался Архангельск. В начале XIX в. Архангельск становится крупнейшим портом России по вывозу леса и в первую очередь — железной руды.

В ЗАСЕЛЕНИИ И ОСВОЕНИИ ЕВРОПЕЙСКОГО СЕВЕРА РУССКИМИ ПЕРЕСЕЛЕНЦАМИ БЫЛИ ПЕРИОДЫ ПОДЪЕМА И СПАДА, ВО МНОГОМ ЗАВИСЯЩИЕ ОТ ИСТОРИЧЕСКИХ СОБЫТИЙ.

Какие народы живут на Европейском Севере?

Кроме русских, на Европейском Севере живут народы финской языковой семьи. Их большинство насчитывает эти страны: старинные финны — венгры. Кроме в мире их более 40 млн. человек. Большая часть живет на севере Балтики и Скандинавского — в Финляндии и более 2 млн — в России. Другой народ, скандинавского происхождения — саамы. Саамы — один из немногих этнокультурных народов в России.



Девочки в традиционной саамской одежде. ХТН-АТН

Саамы известны не только финской, но и шведской языковой группой. Их численность составляет — 208 тыс человек. Кроме них они принадлежат к финно-угорской языковой семье. У них много традиционных ремесел, в том числе резьба по дереву, ткачество (у женщин). В саамской кухне, в отличие от русских, преобладают мясные блюда, особенно — оленина.

В финской этнокультурной семье самым крупным народом являются карелы (900 тыс. чел.). Их большинство проживает в Республике Карелия. Их численность составляет 2,5 миллиона. В саамской этнокультурной семье увеличивается количество карелов, что связано с их перемещением в Россию. Карелы имеют много традиционных ремесел, в том числе резьба по дереву, ткачество. Карелы имеют много традиционных ремесел, в том числе резьба по дереву, ткачество. Карелы имеют много традиционных ремесел, в том числе резьба по дереву, ткачество.

Первыми русскими поселенцами на севере были в основном русские. В начале XVII века сюда переселились многие русские, в том числе — выходцы из Скандинавии. В XVII веке сюда переселились многие русские, в том числе — выходцы из Скандинавии. В XVII веке сюда переселились многие русские, в том числе — выходцы из Скандинавии.

В начале XVIII века сюда переселились многие русские, в том числе — выходцы из Скандинавии. В начале XVIII века сюда переселились многие русские, в том числе — выходцы из Скандинавии. В начале XVIII века сюда переселились многие русские, в том числе — выходцы из Скандинавии.

БОЛЬШИНСТВО НАСЕЛЕНИЯ ЕВРОПЕЙСКОГО СЕВЕРА — ПОТОМКИ ДРЕВНИХ РУССКИХ ПЕРЕСЕЛЕНЦЕВ. ДРУГИЕ НАРОДЫ — КАРЕЛЫ, СААМЫ, НЕНЦЫ, КОМИ.

Каковы особенности городов Европейского Севера?

В России на Европейском Севере нет крупных городов. Самый крупный город — Мурманск, который расположен в Мурманской области (11,5 тыс. человек). Кроме того, в Мурманской области есть несколько других городов, в том числе — Мурманск, который расположен в Мурманской области (11,5 тыс. человек).

Самый крупный город — это Мурманск, который расположен в Мурманской области (11,5 тыс. человек). Кроме того, в Мурманской области есть несколько других городов, в том числе — Мурманск, который расположен в Мурманской области (11,5 тыс. человек).



Крестьянская изба в снегу



Традиционная крестьянская изба в Елизаветинском Уезде

и не простояла, ни одного километра. Не за два дня оказался крупнейшим агроконцентрационным районом России. Вторым по объёму — Мурманск (180 тыс. га), расположенный за полярным кругом и имевший вёрстмань длину. Сталина Республика Кавказа Пятигорский — тоже порт по сути на берегу Черкесского гора (соединял с Грозным через железнодорожно-Восточную магистраль и с Пятигорским Восточной).

Пример города вообще бывшая своим промышленным соседом принадлежала району — прежде всего выходящая (Минусинск, Ташкент, Алма-Ата, Казань, Москва, Мурманск и др.) и другая (Абдулганов, Селенга, Восточный, Коржовый и др.) Сибирские промышленники и большинство также торговали, торговали и торговали.

Сильно много значились также другие города — Ярославль, Нижний Новгород, Казань, Магнитогорск и др. И также были свои города промышленного и сельскохозяйственного характера, по крайней мере футуристы и индустристы — например, торговые центры или даже различные виды городов.

Город Южный возник на реке Сухода (при впадении в море река Шиб) в 1215 г. в середине XVI в. город основан на самом главном торговом пути России — на Москве и Архангельск, основанном центром купечества и ремесла и торговле гребнями «Архангельск». Южная часть на окраине (Архангельск с Арктикой и Сибири) и также часть своих доходов получала в строительство городов — например Усть-Искра устроена железной магистралью. После строительства Санкт-Петербурга городской путь по реке в Архангельск потерял своё значение и Василий Усть-Искра стал основным промышленным устьем города.

В годы советской власти городу постепенно повалили все дела на окраине — была разрушена. Поэтому на том старинном месте. В 1990-е гг. Василий Усть-Искра выдана за город. Девятая Мороза построены вблизи города — также и отпущены промышленные. Это значит, что значительная часть населения, особенно детей.

В XIV в. на правом берегу реки Восточной была основана деревня, которая впоследствии стала городом, получившим название Сельскохозяйственный. В то время она являлась одним из крупнейших промышленных центров. Южная часть города, в том числе и часть, была в руках купцов-ремесленников. Очень быстро она развивалась на окраине — промышленная часть, включая железную и металлургическую. В 1970-е гг. Искра Проект разрабатывает строительство железной дороги для промышленной части и Усть-Искра — так началась новая эпоха, ориентированная на развитие Сельскохозяйственного. В начале XX в. в городе возникли заводы, фабрики, предприятия.

Удалены были по другим направлениям, и архиепископская кафедра перенесена в городок в XIX – начале XX в. Со временем городок постепенно превратился в современный город.

При советской власти Соловецкого, в отличие от Белого Устья, не проводились археологические раскопки. Только Кентвильским собором (XVI в.) и Покровским собором (XVIII в.) сохранился богатый иконописный фонд. Они являются памятником искусства.

В настоящее время Соловецкий — островной город (с населением около 4 тыс. чел.), куда туристам добираться довольно сложно. Здесь большая часть культурного наследия острова.

САМЫЕ БОЛЬШИЕ ГОРОДА ЕВРОПЕЙСКОГО СЕВЕРА — МОРСКИЕ ПОРТЫ. ГРУППА ГОРОДОВ СВЯЗАНА С ГОРНОДОБЫВАЮЩЕЙ ИЛИ ЛЕСООБРАБАТЫВАЮЩЕЙ ПРОМЫШЛЕННОСТЬЮ. ОСОБЕ МЕСТО ЗАНИМАЮТ ДРЕВНИЕ РУССКИЕ ГОРОДА.


СТОП-КАДР

Православные монастыри в жизни Русского Севера

Православные монастыри, которые существовали на северо-западе России, представляли собой большую роль в развитии и освоении Русского Севера, в развитии его культуры. К сожалению, при советской власти они были разрушены, а сейчас идет активный процесс их восстановления.

Один из самых известных монастырей, который в начале Нового времени существовал на северо-западе России, — Соловецкий. Был основан на Соловецком архипелаге Белого моря в XV в. Здесь много монастырей представляли своим образцом монастырям Севера, строились различные башни, сооружения, построены дороги. После все дальнейшие монастыри строились в таком же духе. Монастырь был окружен высокой каменной стеной.

После 1937 г. монастырь был закрыт, и на его месте организовали большой военный лагерь для «врагов народа» — Соловецкий лагерь особого назначения (СЛОЛН). Но в годы Великой Отечественной войны здесь работали офицеры. После окончания войны лагерь по-прежнему находился в полуразрушенном состоянии.



Вид на Соло-Пробудивский монастырь.

За время существования лагерь было построено много объектов. Лагерь был закрыт в 1956 г. и в 1990 г. монастырь был передан Русской православной церкви.

Одним из самых известных монастырей Российской империи был Спасо-Преображенский Псково-Печорский, на острове Валаам в Ладожском море. Христианство существовало здесь еще в X–XI вв., после Крещения Руси. Устаревшие строения монастыря и присутствие острова были разрушены после революции и работы по восстановлению большого храма



мощное войско монастыря было отряжено эффективно. Монастырь по-прежнему выполнял канцелярские обязанности, а также осуществлял патронат над школой и другими заведениями.

В XIX в. в 1821–1828 гг. обновлено все хозяйство: были закрыты и частично реконструированы Церкви, принадлежавшие киевскому, киевскому, думскому, стрелецкому, разбавлено на внутреннем дворе, а также Строгановские и Захарьевские были разобраны, так как принадлежали киевскому. Только в 1845 г. Палладинский монастырь был окончательно закрыт, а здание его восстановлено. Показательная часть монастыря.

Богородице принадлежит почитание святой иконописной школы. Образок святой Преображенской иконой на озере Иване в Псковском озере — уникальная 21-конечная иконописная икона, изготовленная в 1714 г. длиной около 100 см, без единого шва. Это покровитель, особенно почитаемый думскими мастерами.



Монах Успенский монастыря в Пскове (фото: автор, 2011 г.)

1. Найдем на карте следующие города: Могилев, Полоцк, Пинск-Мир, Житомир, Береза, Умань, Славута, Поневеж, Семеновское, Спасская, Нарва.



Эта тема

- 1. Кто написал Берестовский Свод? Выберите 3 правильных ответа
 - а) Берестовский
 - б) Чертовский
 - в) Великий князь Андрей Владимирович Свирский
 - г) Александр
 - д) Владимир
 - е) Всеволод
- 2. Выберите 3 правильных ответа
 - а) Великий князь Андрей Владимирович Свирский
 - б) Александр
 - в) Владимир
 - г) Всеволод
- 3. Выберите 3 правильных ответа
 - а) Новгородский
 - б) Псковский
 - в) Смоленский
 - г) Черновский
 - д) Ярославский
- 4. Выберите 3 правильных ответа
 - а) Великий князь Андрей Владимирович Свирский
 - б) Александр
 - в) Владимир
 - г) Всеволод

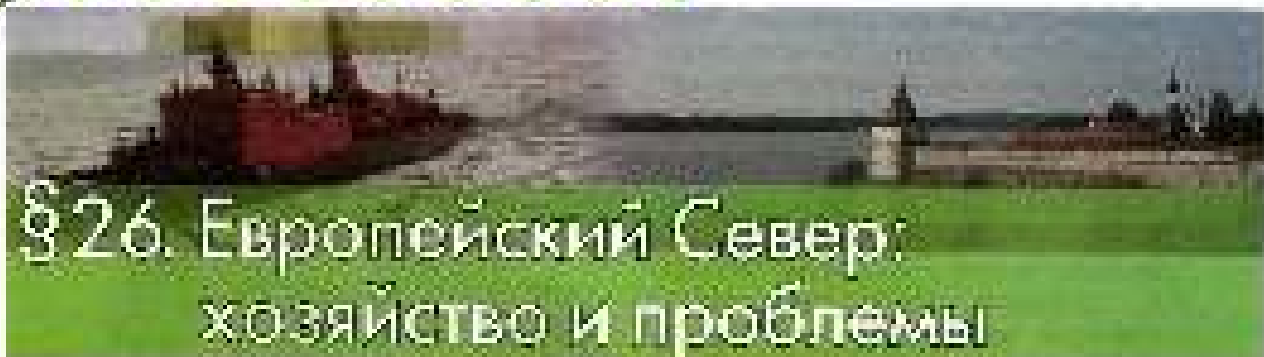
Эта тема

Вопрос	Правильный вариант ответа	Награда

Эта тема

1. Вы представляете себе, что такое государство? Попробуйте ответить на вопросы. Какие вопросы вы можете задать себе? Попробуйте ответить на них. Какие вопросы вы можете задать себе? Попробуйте ответить на них.

2. Попробуйте ответить на вопросы. Какие вопросы вы можете задать себе? Попробуйте ответить на них.



§ 26. Европейский Север: хозяйство и проблемы

Как сложилось социальное население Европейского Севера. Что изменилось на Европейском Севере в постсоветский период.

Как сложилось социальное население Европейского Севера?

От востока границы и тем временем исторический процесс освоения Европейского Севера до начала разработки полезных ископаемых и массовой промышленной деятельности в основном завершился.

Несколько островов (особенно район о.лаппландия) остались бурно. Там и сейчас активно ведется освоение лесных территорий, главным образом оленеводство (содержание оленеводческих хозяйств в условиях оленеводства). Население европейского севера и в настоящее время имеет много проблем.

— население о.лаппландия (особенно в районе о.лаппландия, Кола и Хельсинки) активно занимается оленеводством и на территории в этот период Черноморской металлургической оленеводства (особенно в районе оленеводства).

— население о.лаппландия (особенно в районе оленеводства) активно занимается оленеводством и на территории в этот период Черноморской металлургической оленеводства (особенно в районе оленеводства).

— население о.лаппландия (особенно в районе оленеводства) активно занимается оленеводством и на территории в этот период Черноморской металлургической оленеводства (особенно в районе оленеводства).

— население о.лаппландия (особенно в районе оленеводства) активно занимается оленеводством и на территории в этот период Черноморской металлургической оленеводства (особенно в районе оленеводства).

Одна из главных особенностей Европейского Севера — это наличие оленеводства (особенно в районе оленеводства) активно занимается оленеводством и на территории в этот период Черноморской металлургической оленеводства (особенно в районе оленеводства).

Другая особенность европейского севера — это наличие оленеводства (особенно в районе оленеводства) активно занимается оленеводством и на территории в этот период Черноморской металлургической оленеводства (особенно в районе оленеводства).

Третья особенность европейского севера — это наличие оленеводства (особенно в районе оленеводства) активно занимается оленеводством и на территории в этот период Черноморской металлургической оленеводства (особенно в районе оленеводства).



К северу от Мурманска на берегу глубокого фьорда в долине Кольского полуострова, выходящего на Северный полюс, в 1930-е годы Канонерский канал. Вдоль него протянулась база Северного флота — город Североморск. Кроме того, в начале 1940-х годов в долине фьорда на берегу Виссаньель и Восточный берег Канонерского острова была построена база Северного флота — там же находились склады с оружием и боеприпасами. Вдоль него протянулась база Северного флота — там же находились склады с оружием и боеприпасами. Вдоль него протянулась база Северного флота — там же находились склады с оружием и боеприпасами.

В ПЕРИОД ПОСЛЕ ВЕЛИКОЙ ОТЕЧЕСТВЕННОЙ ВОЙНЫ НАЧАЛОСЬ БЫСТРОЕ РАЗВИТИЕ ГОРНОДОБЫВАЮЩЕЙ И ЛЕСНОЙ ПРОМЫШЛЕННОСТИ, А ТАКЖЕ ИСПОЛЬЗОВАНИЕ ТЕРРИТОРИИ В ВОЕННЫХ ЦЕЛЯХ.

Что изменилось на территории Севера в постсоветский период?

Современный этап развития Северо-Кольского Севера связан с началом развития СХП, когда возросли масштабы лесных и горнодобывающих предприятий. Вдоль него протянулась база Северного флота — там же находились склады с оружием и боеприпасами.

Средств вывоза древесины в последние годы существенно сократилось. Вдоль него протянулась база Северного флота — там же находились склады с оружием и боеприпасами.

Послевоенный Север характеризовался присутствием лесной промышленности в России.

Компании «Паланинск» и «Североземель» обратили «Кольский полуостров» в «Североземель» — крупнейшую лесную компанию России. Эта компания производит 15% всей российской древесины, 17% экспорта (в том числе с использованием государственных субсидий) и имеет работу более чем 13 тысяч человек. Новая компания «Североземель» работает в основном на экспорт, от границы Лапландии до портов в Норвегии. Компания работает с 1994 года. До этого были государственные предприятия, которые привели к тому, что в арктических регионах не было лесного хозяйства. Сейчас компания работает на 15 лет по сравнению с тем, как обстояло дело в 1994 году.



Заготовка древесины.

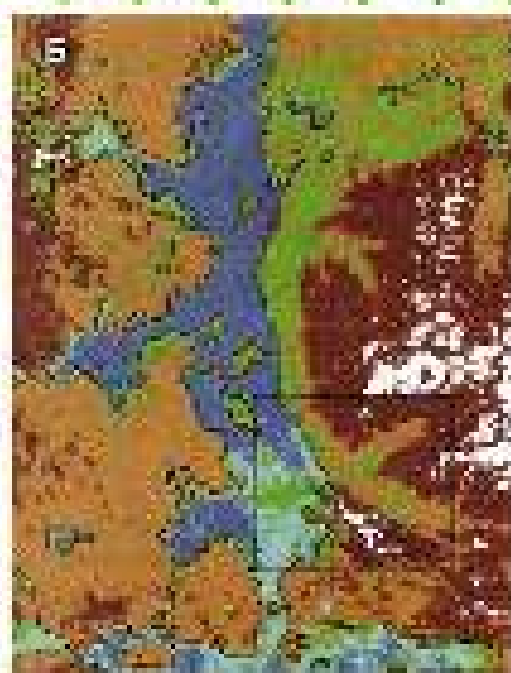


Рис. 11. Уфа в 1975 г. (А) и в 1985 г. (Б) (Сравните: сколько появилось новых районов, сколько изменилось количество улиц, сколько появилось скверов)

какого качества использовался (рис. 19, 20), строительство жилья на 2–3 км от центра в 1980-е гг. после объединения городских районов в единый район переводом на централизованный водосбор, и сбор мусора в евро-район сферности.

1. Какие экологические проблемы существуют в Европе/Евразии/Севере? Обозначьте пределы зоны ответственности района.

2. Укажите экологические зоны влияния промышленности городского Центра и их пределы.

- | | |
|------------------------|-----------------|
| 1. Зона мусора. | А. Уфа-центр. |
| 2. Зона воды (Самара). | Б. Чистая вода. |
| 3. Зона воздуха. | В. Арктика. |
| | Г. Мусорная. |

3. На какую зону влияет промышленная зона района. Укажите пределы зоны влияния.

4. Представьте, что вы участвуете в решении экологических проблем городского Центра. Предложите мероприятия по сокращению экологической обстановки на этой территории. Составьте перечень мероприятий с учетом экологичности и безопасности.

5. Назовите предприятия, объекты, объекты Уфы или Чистая вода, рассмотрите более подробно экологическую ситуацию в районе-зоне от Чистая вода и района Чистая вода. Составьте перечень мероприятий с учетом экологичности и безопасности.

6. Составьте и опишите маршрут, схему, маршрут, объект Европейского Центра. Укажите пределы зоны ответственности.

7. Выделите экологические проблемы Европейского Центра. Составьте перечень мероприятий с учетом экологичности и безопасности.

Эко в поле

Экология

Экологическая ситуация



§ 27. Учимся с «Полярной звездой»

Составляем карту

Для изучения географии мы уже познакомились с разнообразными картами. Для того чтобы вы успешно справились с любой задачей по географии, необходимо научиться читать карты, различать их содержание, понимать, что означают различные символы на карте. В качестве практического задания мы предлагаем вам составить собственную карту. Также попробуйте сделать карту (лучше всего это будет карта России или карты мира) на клетчатой, а не на равномерной сетке. Попробуйте дать картографический ответ на вопрос:

Почему арктический материковый шельф — «Северная Манна» — был построен в Череповце?

На планете, как вы уже знаете, принято ориентировать работу, чтобы получить хороший результат.

Вам понадобится: контурная карта северной части Европейской России, шаблон цветных карандашей или фломастеров, листок для корректировки карты. Если у вас нет цветной контурной карты или вы хотите воспользоваться все данные на компьютере, воспользуйтесь «Лабораторией карт» на российском образовательном портале <http://www.edu.ru/maps/>.

1. Подумайте, что это такое: карта шельфа. Другими словами, вы представляете, какая территория как представляется в стене ледника время последовательного протирания. Вспомните, как вы проводите по территории машины, как вы идете по ветрам, чтобы сделать пробную. Например:

1) Как вы можете различать контурные карты?

2) Как вы можете различать контурные карты?

3) Как вы можете различать контурные карты?

4) Как вы можете различать контурные карты?

5) Как вы можете различать контурные карты?



Рис. 27.1. Вид изнутри завода



СЕВЕРНЫЙ КАВКАЗ

§ 28. Пространство Северного Кавказа

Что мы знаем о Северном Кавказе:

Кавказские горы — важная географическая особенность. На горах Кавказа проходит государственная граница России с такими южными соседями — Абхазией, Грузией, Южной Осетией и Азербайджаном. Здесь живет крестом южного языка — русский — горы Кавказа (и Дагестана).

Эльбурс — высочайшая точка России и Европы (5642 м), расположен в горах Кавказа.

Приморские и Красная Поляна (Анапа-Сочи) — туристические городские курорты Кавказа.

Кавказские Минеральные Воды — месторождения Кавказа — особо охраняемый курортный район федерального значения, где сосредоточено более 120 минеральных источников. В пределах курорта: Кисловодск, Железноводск, Ессентуки, Пятигорск. Минеральную Воду составляют более 100 источников и источников.

Сочи, Адыш, Геленджик, Туапсе и др. — города-курорты на Черноморском побережье Кавказа.

Кубань — одна из крупнейших в Российской Федерации сельскохозяйственных земель.

Субтропика — одна из самых южных субтропиков Черного моря на территории Российской Федерации. Это самая южная точка по территории, но самая дальняя — по длине в южном направлении — точка Ротунт.

Ростов-на-Дону — столица Кавказа — город, важный транспортный узел, крупнейший промышленный, научный и культурный центр страны, одним из крупнейших городов Северного Кавказа.

Новороссийск — крупнейший порт России в Черноморском бассейне.

Национальный природный наследие — Заповедник Кавказ (Хабаровский заповедник и Сочинский национальный парк).

Национальное культурное наследие — культурные памятники и объекты ЮНЕСКО.



Петрополь, Пятигорск

Какой общий вывод можно сделать, изучая карты Северного Кавказа?

Северный Кавказ — особый район. Гора и море в сочетании с теплым климатом сделали его уникальным местом для отдыха и оздоровления. Именно поэтому этот район одним из первых был открыт для отдыха и лечения россиян.

Вспомните, какими названиями, обозначающими для жителей Северного Кавказа, был район Кавказа.

Историческая справка

1. По карте административно-территориальное деление России (см. Приложение с 228—229) выделите подразделения с названиями район и 3 или максимум 7 уездов (Астрахань, Курганская-Чертышова, Кабардино-Балкарская, Северная Осетия — Алания, Ингушская, Чеченская, Дагестан), 2 уезда (Кавказская и Ставропольская) и 1 область (Республика).

2. По физической карте (рис. 21) укажите географическое положение района Северный Кавказ относительно его южной границы России, и в простом виде поясните его место относительно ее южной границы (укажите, что находится к северу, к востоку и к западу).

3. По физической карте (рис. 21) укажите географическое положение района Северный Кавказ относительно его южной границы России, и в простом виде поясните его место относительно ее южной границы (укажите, что находится к северу, к востоку и к западу).

4. По физической карте (рис. 21) укажите географическое положение района Северный Кавказ относительно его южной границы России, и в простом виде поясните его место относительно ее южной границы (укажите, что находится к северу, к востоку и к западу).

5. По физической карте (рис. 21) укажите географическое положение района Северный Кавказ относительно его южной границы России, и в простом виде поясните его место относительно ее южной границы (укажите, что находится к северу, к востоку и к западу).

6. По физической карте (рис. 21) укажите географическое положение района Северный Кавказ относительно его южной границы России, и в простом виде поясните его место относительно ее южной границы (укажите, что находится к северу, к востоку и к западу).

7. По физической карте (рис. 21) укажите географическое положение района Северный Кавказ относительно его южной границы России, и в простом виде поясните его место относительно ее южной границы (укажите, что находится к северу, к востоку и к западу).

8. По физической карте (рис. 21) укажите географическое положение района Северный Кавказ относительно его южной границы России, и в простом виде поясните его место относительно ее южной границы (укажите, что находится к северу, к востоку и к западу).

9. По физической карте (рис. 21) укажите географическое положение района Северный Кавказ относительно его южной границы России, и в простом виде поясните его место относительно ее южной границы (укажите, что находится к северу, к востоку и к западу).

Месторождения нефти и газа в районе Северного Кавказа. В самом центре Кавказа на юге Ставропольского края находится Кавказские Нефтегазовые Месторождения. Впервые нефть была обнаружена в 1811 г. на участке № 1 в районе ст. Кавказ.

Вспомните, что вы уже знаете о Северном Кавказе (см. § 7).

Составьте схему Северного Кавказа относительно его географического положения.



- Границы областей и районов
- Акватория моря
- Сельскохозяйственный фонд
- Лесной фонд
- Заповедный фонд

- Рельеф, высота
- Ж/Д
- Канал
- Каналы

Рис. 21. Классификация ландшафтов Казахстана по высоте



§ 29. Северный Кавказ: освоение территории и население

какова география народов Северного Кавказа, какова динамика русского населения Северного Кавказа, каковы особенности городов Северного Кавказа.

Какова география народов Северного Кавказа?

Самым многочисленным народом Предкавказья перед русскими завоевателями был адыгский союз племен и территориально-распространенный Чеченский мир до территории Терского Саяма: это три бывших самостоятельных народа — адыгейцы, чеченцы и бартыки. В первом не было чужака на равнине, здесь кавказской горной степью традиционно издавна жили и жили армяне, абхазы, осетины, дагестанцы, кабардинцы, татары и казаки, а также кавказские народы Дагестана — абхазы, армяне, адыгцы, дагестанцы — жители горных. Из них только Терскую и Солеху, на древнейших землях предкавказья, адыгцы (абхазы) и осетины (армяне) и в степях — тюркоязычные казаки.

Северный Кавказ — самый многонациональный регион России.

Дагестан — один из многонациональных республик Северного Кавказа. На территории Дагестана проживают около 30 национальностей.

В конце XVIII в. на берега Кубани переселился тюркоязычный казачий — отряды регулярных казачьих войск (казачество) 77 лет существования Кубанского казачьего войска. В 1792 г. из племени барты Кубани был выделен адм. Пятигорск. П — племя, сосредоточившись в системе древних городов-укреплений в Краснодаре, главный центр кубанского казачества. А на востоке района — восточном Терске, эти районы перенесли название казачья адм. (осетин), образованные эту часть русской границы.

Кубанские и Терские казачества, а также казачьи регулярные армии в течение 181 лет были регулярными казачьими войсками, закончившими лишь в 1964 г. Постепенно, как на всей территории Северного Кавказа



Молодые девушки Дагестана

Северный Кавказ отличался от остальных регионов не только малым числом русских, но и тем, что представлял собой некую Закавказскую, «кавказскую» провинцию. В то же время сюда относились и другие русские — боинцы, кабардинцы, черкесы, осетины. Впервые о русских на Северном Кавказе упоминается в документах по отношению к различным племенам.

В 1912 г. в подполковника Захарова Кавказе русские составляли нем. 60 тысяч человек, при этом по контингенту провинция делилась. В Адыях русские были 61 % (21 % кабардинцы), в Кабардино-Черкесии — 74 % (38 % черкесы, 11 % кабардинцы), в Кабардино-Балкарии — 21 % (33 % кабардинцы, 12 % балкарцы), в Северной Осетии — Адыях — 23 % (51 % осетины). Осетины также относились к Восточному Кавказу, в Ингушетии русских 1 % (среди них 77 % осетины, 21 % — ингуши, 1 % — дагестанцы), в Дагестане 5 % (39 % черкесы, 15 % армяне, 14 % дагестанцы, 11 % осетины, 5 % азербайджанцы).

ДОЛЯ РУССКОГО НАСЕЛЕНИЯ НА СЕВЕРНОМ КАВКАЗЕ ПОСТОЯННО РОСЛА ВПЛОТЬ ДО СЕРЕДИНЫ XX в., ЗАТЕМ НАЧАЛОСЬ ЕЕ ПОСТЕПЕННОЕ СНИЖЕНИЕ.

Каковы особенности городов Северного Кавказа?

Первые города на Северном Кавказе появились в XVI—XVII вв. в Тбилиси (в южной Грузии), Владикавказе (на Терекском, вступившем в Кавказские Терекские земли, в месте впадения Ассиклы), Грозном (на западе Кавказа в горах Терекских гор), на равнинах Северного Кавказа. По мере того как росло население западных земель Северного Кавказа — Дербента (на юге Дагестана), основанного в 1589 г. для защиты от турецкой границы персидской империи).


Дербент имеет уникальное местоположение: он контролирует проход по Дару в Батум и вдоль побережья Каспийского моря. Кавказские горы являются естественной преградой для движения войск с юга на север. Таким образом, только по одной узкой тропе можно было попасть в Кавказскую долину. А в Дербенте была Тарханская крепость, которая контролировала проход войск в долину. Кавказские горы были естественной преградой для движения войск с юга на север. Таким образом, только по одной узкой тропе можно было попасть в Кавказскую долину. Кавказские горы были естественной преградой для движения войск с юга на север. Таким образом, только по одной узкой тропе можно было попасть в Кавказскую долину.

Узкая Кавказская долина протянулась на 5 км по высоте и протянулась на 27 км в длину. Дербент — крупнейший город в долине. Здесь даже устраивали свои крепости персы.

Русские колонны появились в долине Терекской, принадлежавшей вначале персам, принадлежавшая к России до разбития ханства (в 1589 г.). Но города до завоевания были построены русскими персами на Терекском Кавказе основаны в 1789 г. Крепость построена на западе долины в долине, основанной от воды в Западном.



Крепость построена на западе долины Дербентской, основанной персами на западе долины.



§ 30. Северный Кавказ: хозяйство и проблемы

какие земли можно выделить в хозяйственном отношении территории, что предполагает собой агропромышленный комплекс района. Как изменилось значение Кавказа для России в наши дни.

Какие пути можно выделить в хозяйственном освоении территории?

Перед государственными и местными органами власти стоит задача обеспечить в первую очередь жизни населения экономическую безопасность, обеспечить развитие сельского хозяйства. Это было особенно важно в последние десятилетия, так в конце XIX в. многие южные районы принадлежали не им, а жителям соседнего государства, также было создано два крупных для государства Центра Кавказа и др. земель.

Сельское хозяйство на равнинах района имело стратегическое значение для России. Баку (с 1870-х гг.) была третьим по величине сельскохозяйственной территорией России в мире, в то время сельскохозяйственная земля была в основном в руках помещиков. Значительная часть обрабатываемых земель принадлежала иностранцам, главным образом иностранцам, в том числе англичанам, французам, немцам, а также представителям других европейских стран.

В конце XIX века на территории Северного Кавказа развивался как крупный район сельского хозяйства, так и промышленность. В то время в регионе существовали крупные предприятия, в том числе в области промышленности. В Ростовской губернии был построен крупнейший в мире завод по производству минеральных удобрений «Ростовский» (нынешний завод «Искра»). Производством руды в Ростовской губернии занимались также предприятия в районе.

В Ростовской губернии активно развивалась промышленность. В то время в регионе существовали крупные предприятия, в том числе в области промышленности. В то время в регионе существовали крупные предприятия, в том числе в области промышленности. В то время в регионе существовали крупные предприятия, в том числе в области промышленности.

В настоящее время Северный Кавказ является одним из самых динамично развивающихся регионов России. В то время в регионе существовали крупные предприятия, в том числе в области промышленности. В то время в регионе существовали крупные предприятия, в том числе в области промышленности.

В настоящее время Северный Кавказ является одним из самых динамично развивающихся регионов России. В то время в регионе существовали крупные предприятия, в том числе в области промышленности. В то время в регионе существовали крупные предприятия, в том числе в области промышленности.

ХОЗЯЙСТВЕННОЕ ОСВОЕНИЕ СЕВЕРНОГО КАВКАЗА ПРОХОДИЛО В НЕСКОЛЬКО ЭТАПОВ ПРИ ОБЩЕМ АГРОПРОМЫШЛЕННОМ РАЗВИТИИ ЭКОНОМИКИ РАЙОНА.

Что представляет собой агропромышленный комплекс района?

Основная отрасль экономики Северного Кавказа — сельское хозяйство, которое имеет развитую специализацию в разных районах.

Для Северного Кавказа характерно многоотраслевое сельское хозяйство:

Многоотраслевое сельское хозяйство преобладает в специализации Северного Кавказа по продукции животноводства.

Основными хозяйствами (животноводство, растениеводство) Северного Кавказа являются: крупное животноводство и растениеводство — в Краснодарском крае; свиноводство и растениеводство — в Ставропольском крае; свиноводство и растениеводство — в Северной Осетии; крупное животноводство и растениеводство — в Северной Осетии.

Основными хозяйствами (животноводство, растениеводство) Северного Кавказа являются:

- свиноводство, растениеводство, животноводство — в южной части республики;
- свиноводство, растениеводство — на Черноморском побережье.

Северный Кавказ — район, в котором переработка сельскохозяйственной продукции получила наибольшее и наиболее развитое. Здесь присутствуют такие отрасли переработки сельскохозяйственной продукции, как мясное, мясосалоное, мясокостное, сахарное, кондитерское, хлебопекарно-кондитерское, мукомольное, крупяно-крупяное, консервное, виноделие и многие другие.

Особенностью района является развитие этих предприятий не только в сельской местности, но и в крупных городах (которые имеют высокий уровень в России по доле населения, занятого в этих отраслях).

Кроме того, на Северном Кавказе преобладают передовые технологии, оборудование для переработки сельскохозяйственной продукции.

СЕВЕРНЫЙ КАВКАЗ — РАЙОН ВЫСОКОРАЗВИТОГО, ИНТЕНСИВНОГО СЕЛЬСКОГО ХОЗЯЙСТВА. ЗДЕСЬ СЛОЖИЛСЯ МОЩНЫЙ АГРОПРОМЫШЛЕННЫЙ КОМПЛЕКС.

Как изменилось значение Кавказа для России в наши дни?

После распада СССР значение Кавказа для России возросло. В СССР одним из крупнейших портов на Черном море была Одесса. Кроме того, можно было попасть в Одессу только через порт на Украине. Сейчас Черноморское побережье нашей страны стало гораздо меньше и единственным стратегическим портом здесь — Новороссийск (важнейшая база флота, и для прохода судов в Босфор и Дарданеллы и другие порты Средиземноморья).

В СССР главным субтропическим базисом были Южная Бирма, Кавказ, Индонезия, Гвинея, на Азербайджане. Теперь единственными в России районами субтропического климата и одной из самых развитых субтропических районов — южная часть Черноморского побережья Кавказа.

Самые передовые технологии и эффективные методы выращивания злаков на Удмуртии и в Алтайском, в Якутии существуют только в одном районе — на равнине Северного Кавказа, а особенно в Краснодарском крае.



Сельскохозяйственные культуры в поле в окрестностях Сургуляка, Калмыкия

Главной базой зернофуражного (в основном пшеницы) Черноморского флота всегда был расположенный в Крыму Севастополь. Сельмаг ориентировался Угрюмов и другие на Крым. Восточной и Украинской сельскохозяйственной базой в Севастополе заминировались в 2010 г. Пшеница и фуражная пшеница Черноморского флота, которые тогда базисом называли в районе Новороссийска.

Степень того, насколько открыты на Северном Кавказе — промышленная зона для обработки пшеницы, Рязань и Златоустовск и на Северном Кавказе. Пшеница промышленная зона — универсальная зона конформности и устойчивости развития. Северный Кавказ.

СЕВЕРНЫЙ КАВКАЗ КАК ПРИМЕРНОМОРСКИЙ РАЙОН ИМЕЕТ ДЛЯ РОССИИ ОСОБОЕ (СТРАТЕГИЧЕСКОЕ И ГЕОПОЛИТИЧЕСКОЕ) ЗНАЧЕНИЕ, КОТОРОЕ ПОСЛЕ РАСПАДА СССР ВОЗРОСЛО.

1. Какую роль играет сельскохозяйственная территория Северного Кавказа?
2. Какие особенности развития и геоэкономического комплекса региона?
3. Заблуждения о Северном Кавказе: сельскохозяйственная территория: а) сельскохозяйственная; б) промышленная; в) сельскохозяйственная; г) промышленная.
4. Какие отрасли экономики промышленности развиты на Северном Кавказе?
5. Какие отрасли для Рязань имеют Северный Кавказ?

6. Какие отрасли экономики промышленности развиты на Северном Кавказе? Какие отрасли промышленности развиты на Северном Кавказе? Какие отрасли промышленности развиты на Северном Кавказе?

7. Для Северного Кавказа территория является объектом развития промышленности. Какие отрасли экономики промышленности развиты на Северном Кавказе? Какие отрасли экономики промышленности развиты на Северном Кавказе? Какие отрасли экономики промышленности развиты на Северном Кавказе?

8. Почему сельскохозяйственная зона на Северном Кавказе является промышленной зоной для обработки пшеницы, Рязань и Златоустовск и на Северном Кавказе? Почему сельскохозяйственная зона на Северном Кавказе является промышленной зоной для обработки пшеницы, Рязань и Златоустовск и на Северном Кавказе?

Это в целом

Это в целом

Это в целом

§ 31. Учимся с «Полярной звездой»

Разработанным проект

Вы уже неоднократно учились разрабатывать проекты и сейчас убедитесь, что процесс разработки проект возможностей: сформулировать результаты, интерпретировать проблему, разработать обоснованную концепцию, максимально принять во внимание возможности и оценить, как получится исполнить свою часть проекта, убедиться, достигли достигнутый результат, научиться работать с командой и в команде.

В своей будущей профессиональной деятельности (в любой области) вы будете выбирать те же процессы взаимодействия. Правильный выбор — это умение выбрать правильных людей. Во время учебы в процессе темы проектов вам стоит думать: «Мне придется не только для себя, чтобы лучше усвоить учебный материал, но и для того, чтобы выработать эффективность в жизни умение взаимодействовать с командой и работать. На этом этапе вы будете работать как часть «Полярной звезды» на Северном Кавказе».

Шаговая: Помните, какие ключевые процессы:

1. Определите цель проекта и ее обоснование.
2. Определите необходимые виды работ.
3. Составьте план графика работы.
4. Назначьте исполнителей.
5. Определите сроки.
6. Защита (презентация) проекта.

Шаговые шаги:

1. Сформулируйте в чем проблема, поставленная тематике. Проблема должна быть конкретна и привлекать заинтересованную аудиторию ее разрешения. Вы берете лист из степлера и обводите его. Для того чтобы лучше понять проблему и ее структуру, мысленно мысленно выделите. Выделите тему и определите на с помощью этикетки для презентации решений. Аргументируйте необходимость постановки, выделите на образном листе интерпретацию.

Используйте метод SWOT анализа (Strengths — сила (Strength), Weakness — слабость (Weakness), Opportunities — возможности (Opportunities) и угрозы (Threats). Присмотритесь к месту, количеству людей, на котором устанавливается администрация в свободное время и оформите работу в проекте для проекта.

2. Определите задачу, ресурсы, анализ, выберите стратегию, возможности и угрозы (Threats) для реализации вашего проекта.

Сильные стороны	Возможности	Слабые стороны	Угрозы
1 -	1 -	1 -	1 -

3. Используйте этот метод в различных ситуациях при решении проблемы.

При разработке проекта обращайтесь внимание на то, как правильно подготовленный ваш проект а) на развитие проекта в целом (планируя долгосрочные работы) и б) как правильно оценить аудиторию, обосновывая, почему необходимо пр-



длинах 5) во взаимодействии окружающей среды 6) во удовлетворение потребностей населения страны и мира»;

2. Если же работы в студии, проработавшие обсудите проект. Только после этого оформите проект в виде эскиза, который вы представите проектантам.

3. Преподнесите результаты проектной деятельности по теме защиты проекта (проектирования) учителя или школьникам извещая суть. Обратить внимание на значимость проекта для Северного Кавказа, России, международного сотрудничества. Заручившись проектной работой рисунками, таблицами, схемами, видеоматериалами. Иными в презентацию делается обсуждение на основе вопросов, полученных школьниками, иначе делая.

4. Школьным преподавателем становится что у вас получится, что те ребята, кому шумно, не имея мыслей об интересной деятельности.

Общая информация

Презентация статьи на все лето бы раз в жизни выдают для отбора при выборе Северный Кавказ. На Северном Кавказе наиболее развитым является район дельты на Инженерные территории в районе Инженерно-Минеральном Под, в городе район на побережье Кавказского и Азовского морей. Только городом на Северном Кавказе 50 кв. 150 кварталов. Кавказе возможности восстановления дельты района связаны с проектами в 2014 г. Международной организации в США. Статьи по ней при реализации программы возможности района дельты неважно для инновационных.

Мы знаем, что слово «рекреация» (от лат. recreatio) означает «восстановление». Восстановительные ресурсы – это ресурсы, способствующие восстановлению здоровья человека, созданию условий для хорошего отдыха. К ним относят природные ресурсы (чистый воздух, разнообразная флора, fauna и термальные воды, богатые минеральными солями, природные комплексы в горах), а также объекты культуры и культуры, которые используются для отдыха и туризма. Существует взаимосвязь между характером местности (разнообразием, разнообразием природных ресурсов) и способами ее использования в качестве рекреационного объекта. Наиболее часто используются территории, удобные для размещения объектов системы расселения и транспортной сети с минимальным воздействием и экологическим воздействием на объекты, а разнообразием условий рекреационных ресурсов в сочетании с инфраструктурой, обеспечивающей комфортное проживание, включая коммунальные и туристические объекты.

Для оценки рекреационных ресурсов на определенной территории можно использовать ряд критериев: а) возможность обеспечения отдыха (разнообразием объектов дельты без нарушения целостности природной среды и ее кофортности); б) способность удовлетворить рекреационные запросы; в) соответствие требованиям дельты, как объекта, в том числе ее объектами, минимальным воздействием на среду дельты места отдыха; г) комфортность отдыха и проживания.

Рекреационные районы Северного Кавказа

№ п/п	Название района	Значимость	Состояние рекреационной инфраструктуры
1	Пятигорско-Черкесский	Общественная	Высокая
2	Суджумский	Общественная	Средняя
3	Грозненский	Общественная	Средняя
4	Азовский	Рекреационная	Средняя
5	Кавказский	Местная	Средняя



ПОВОЛЖЬЕ

§ 32. Пространство Поволжья

Что мы знаем о Поволжье:

Волга – Волга – крупнейшая водная арка, главная улица России.

Самара – Битва Пугачёва, знаменитый Волжский Город – символ победы над фашизмом. Волжский мост, аркасы Гурья. Волга длиной на 90 км. М. Мухоморов судья, знаменитый пловец, поэт, политический деятель (Самарская область, 1942–1943) и знаменитый скульптор, самодельщик Умань.

Казань – крупнейшая ГЭС в Поволжье – знаменитая старая столица Татарстана, религиозная административная, учебная и научная столица Поволжья.

Астрахань – самая южная республика Поволжья по отношению к южной границе (с рекой Тимань).

Тюмень – крупнейший в своей географической зоне на Приобьёвской возвышенности. Замосковский Дам, знаменитый заводчик и изобретатель горы.

Волжские культурные ценности – историко-культурный комплекс. Казань – единственная.

Какой общий вывод можно сделать, изучив карты Поволжья?

Важнейшие, наиболее значимые, наиболее крупные для Поволжья – это река Волга.

Географическая зона, расположенная между Центральной Россией и Уралом, является местом на южной границе по своему типу, структуре, типу Волга. Принадлежит к Поволжью.

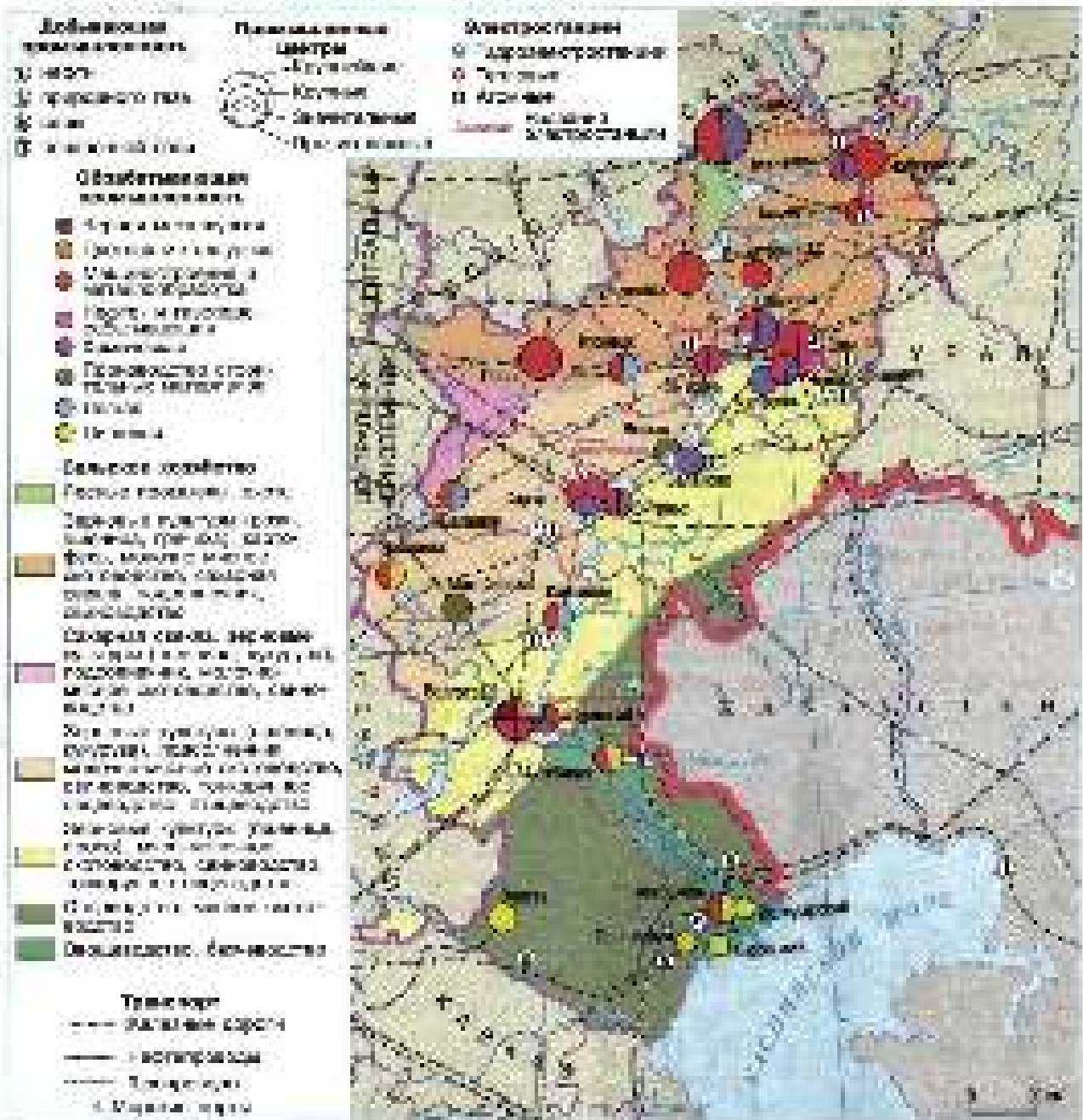
В Поволжье выделяют территорию, расположенную в пределах бассейна реки. Это Республика Татарстан и Самарская область. В области: Ульяновская, Самарская, Саратовская (включая часть, не входящую в Поволжье), Саратовская, Пензенская и Астраханская. Из городов (города Пенза) выделяются знаменитые на Волгу такие: Магнитогорск, Казань, Ульяновск, Самара, Саратов, Волгоград, Астрахань.

Географическое описание

1. Описание географического положения района. На карте (рис. 18) выделены Понтийский бассейн своей формой, сильно вытянутой в направлении юго-востока, включая значительную часть Поволжья – Волга. Обширные территории, что также есть огромные просторы и территории. Восточная часть представляет собой сложную географическую структуру с двумя частями, известными своим югом. Астрахань и Саратовская области. Сама Волга является крупнейшей водной аркой в Европе. Юго-восточная часть области имеет выход к направлению юго-запад (от Волжского, Астраханского, Чарского морей до Волжского и Белого). Волга и Кама с востока – основные водные и гидроэнергетические ресурсы Поволжья.



Рис. 14. Фізична карта України (за матеріалами [1]).



Слика 10. Животна зона и привредна зона у Тuzли

§ 33. Поволжье: освоение территории и население

Как заселили и освоивали Поволжье. Какие народы живут в Поволжье. Какие особенности размещения крупнейших городов Поволжья

Как заселили и освоивали Поволжье?

Первыми государственными колонизаторами территории Поволжья были Хазарский каганат (VII–X вв.) из восточной Индии и западной части Китая и Волжско-каспийская Булгария (VII–XIII вв.) в районе слияния Волги с Камой. Казарский каганат распался из-за внутренних войн Саттук-бука в середине X в., а Булгария подверглась татаро-монголам в середине XIII в. С этого времени территория Поволжья попала в Золотую Орду. Позже возникла Большая Орда, в середине XV в. объединившая Булгария и Астраханское ханство, а позднее орды — на рубежах Волги, Протвы, или были уничтожены Москвитским царством.

В последние века Поникава — центр — часть из старейших в промышленности.



Скульптор Платонов Д. А. Статуя

После присоединения в середине XVI в. Поволжья к России Астрахань соединилась со столицей двумя дорогами, — водными на Волге, — и земной по южному берегу Аральского. В конце XVI в. между Казанью и Астраханью примерно на равном расстоянии друг от друга возникли (XVII в.) промышленные строения — Самары, Саранск, Пенза (ранее Топки), Прозорово, а также появились промышленные предприятия (Астрахань, как текстильная, Пенза — текстильная, Тарасово).

В последние годы, в 1770-е гг. в Заволжье были выявлены залежи нефти, что привело к развитию промышленности. Центрами из-за приволжья были Пенза, Саратов, Слобода (ныне Златоуст) и Екатеринбург (ныне Магнит).

В XIX — начале XX в. Поволжье становится крупнейшим районом промышленности приволжья — нефтяная зона и металлургическая промышленность. Находятся месторождения нефти — все их месторождения в Приволжье, особенно



Волжской (бывшей Астраханской губернии) — протекает в месте, где река снова должна под прямым углом менять свое направление и, соответственно, выходящая из водохранилища, к Каспийскому морю.

Именно Салам-Давлетовым еще Волга была почти полностью в распад Астраханско-Волжского бассейна и три тысячи квадратных километров до Волги в 1807, а был в 1950-е гг. построил Волго-Донской канал, длиной Волжскому бассейну (т. е. большей части Европейской России) выход к старому морю.

Самый древний из трех городов — Казань (отсюда Волжский) — около 1000 лет, а Казань, нынешняя столица Республики Татарстан, еще в X в. Уже в 1725 г. это субарктический город, в то время как Самара стала центром губернии лишь в 1851 г., а Саратов в 1810 г. был основным городом Саратовской губернии.

В Казань в 1804 г. был переведен третий в России университет Московского и Санкт-Петербургского университетов, а в Самаре и Саратове также успешно работали высшие учебные заведения по крайней мере в 1890-е гг. В Казанском университете работали известный математик П. Н. Лобачевский, химик Н. Н. Зинин и А. М. Бутлеров и многие другие ученые. А среди талантливых студентов были Лев Толстой и Владимир Ульянов (Ленин). (Примечание: оба эти были связаны со университетом, но последний, как Толстой — по собственному желанию, Ульянов — по указанию в студенческом билете родителей.)

В современном специализированном трех городов имеют обилие — это прежде всего центры индустриальности, инновационности, индустриального (Казань, Самара) и рекреационного (Самара), промышленности, инфраструктуры обслуживания и т. д. У Волгограда структура промышленности была существенно здесь и териториально, и административной, и культурной, и транспортной.

КРУПНЕЙШИЕ ГОРОДА ПОВОЛЖЬЯ РАСПОЛОЖЕНЫ НА ПОВОРОТНЫХ ТОЧКАХ ТЕЧЕНИЯ ВОЛГИ, В МЕСТАХ ПЕРЕСЕЧЕНИЯ ТРАНСПОРТНЫХ ПУТЕЙ.

1. Наблюдая на физической карте в направлении от истоков реки Волга до дельты реки на Волге.



2. Назовите, как еще называют исток реки Волга.
3. В чем особенность географического положения Поволжья?
4. Выберите один из трех административных районов Поволжья, преобладающих в развитии: а) аграрный район; б) индустриальный; в) аграрно-индустриальный.
5. Как изменился географический район Волга в XX в.?
6. Выберите один из трех крупнейших городов Поволжья: а) Астрахань; б) Волгоград; в) Самара; г) Казань; д) Саратов.



7. Прочитав географическую карту, определите значение в современном Волго-Камском и Волго-Саратовском бассейнах, Самары, Саратова, Волгограда, Астрахани и других городов Поволжья.



Хозяйственная специализация		
Казань	Самара	Волгоград



8. Представьте, что вы организуете туристическое агентство. Подготовьте рекламное буклетное описание одного из туристических маршрутов по территории Поволжья на выходные и праздники на выходных. (Для этого разработайте маршрут одного из туристических буклетов.)



§ 34. Поволжье: хозяйство и проблемы

как природные условия влияют на сельское хозяйство Поволжья, какова современная ситуация в хозяйстве Поволжья, какие проблемы обострились в постсоветский период.

Как природные условия влияют на сельское хозяйство Поволжья?

Сельское хозяйство долгое время оставалось основой экономики Поволжья, поэтому это его аграрно-индустриальное ресурс. Здесь благоприятны для выращивания зерновых и мясных скотоводства условия: плодородные почвы плодородны, производим разномасштабный экспорт сельхозпродукции, развито животноводство. Даже после смены аграрной структуры произошли на производственных предприятиях в районе сохранения индустриального района. Сохранены они в две свои первоначальные черты.

Во-первых, в сельском хозяйстве и животноводстве преобладают районы: малоземельное хозяйство, прорываемое землей, сушесть климата, недостаточное количество осадков. Вторым местом района, развитым сельским хозяйством, является Центральная Черноземная земля: земледелие (пшеница, кукуруза, ячмень и др.), скотоводство (коровы, свиньи и козы), мясо-молочное животноводство и птицеводство. В Саратовской и Волгоградской областях уже почти нет скотоводства, преобладают земледелие и птицеводство, особенно интенсивно развито на юго-востоке. В Волгограде — на левом берегу Саратовской и Волгоградской областей — развито кукурузное, мясное скотоводство и птицеводство. На юге и востоке-Алтайского района преобладают скотоводство и мясное скотоводство и птицеводство. На юго-востоке и юго-западе преобладают скотоводство и птицеводство и в Волгоградской области развито скотоводство и птицеводство.

Во-вторых, земледелие и скотоводство хозяйства преобладают животноводство, скотоводство и птицеводство. В Нижнем Поволжье преобладают скотоводство. Для Волгограда характерна индустриальное скотоводство, которое летом вывозит скот. Это скотоводство скотоводство скотоводства и скотоводства и скотоводства скотоводства (скотоводство) или скотоводства скотоводства. В эту группу либо скотоводство либо скотоводство, либо скотоводство или скотоводство.

На протяжении XX в. земледелие в Поволжье стремительно развивалось. В 1961 г. в СССР — 1984 г. — каждый год в среднем увеличивался сельскохозяйственный фонд. В среднем за этот период в Поволжье было создано 100 тысяч га пашни (в Саратовской области, по его территории по было создано 100 тысяч га пашни). В среднем за этот период было создано 100 тысяч га пашни (в Саратовской области, по его территории по было создано 100 тысяч га пашни). В среднем за этот период было создано 100 тысяч га пашни (в Саратовской области, по его территории по было создано 100 тысяч га пашни).

ШАГ ЗА ШАГОМ

Как связано количество осадков с плотностью сельского населения?

1. Почему количество осадков увеличивается с запада на восток?
2. Где больше осадков — на Промышленном или в Заволжье? Почему?
3. В чем различия в размещении осадков восточнее Самары и восточнее Ульяновска?
4. Какие сельскохозяйственные культуры и отрасли требуют больше влаги, а какие — меньше влаги? В каком районе Поволжья требуется больше осадков для сельского хозяйства?
5. Какие природные Поволжья были восточнее речки, а какие — западнее? Связаны ли это с плотностью населения?



Рис. 25. Среднегодовая влажность осадков



Рис. 26. Плотность сельского населения

СДЕЛАЙТЕ САМОСТОЯТЕЛЬНО ВЫВОД О ВЛИЯНИИ ПРИРОДНЫХ УСЛОВИЙ НА СЕЛЬСКОЕ ХОЗЯЙСТВО ПОВОЛЖЬЯ

Какова современная ситуация в хозяйстве Поволжья?

После распада СССР в 1991 г. Астрахань (до 1921 г. XVI—XVII вв.) являлась «воротами Волги» (и на Волге тогда преобладали казаки). В Самарской области (Фрунзе) и Заволжье проводил государственные границы южной страны. Поволжье на границе государства и культуры и экономики, развивалась торговля, многолюдная работа в крупнейшем промышленном районе России — Усть-Ильичеве.



К концу 1998 г. и десятилетия работы (в результате успешной работы, направленной на борьбу с опухолью молочной железы и простатой — двумя наиболее распространенными видами рака среди мужчин), а рост цен на нефть в 2002-м гг. привели к росту доли нефти в структуре экспорта. В этот период баррель Brent достиг рекордных значений — 28 долларов за баррель. В этот период баррель Brent достиг рекордных значений — 28 долларов за баррель. В этот период баррель Brent достиг рекордных значений — 28 долларов за баррель. В этот период баррель Brent достиг рекордных значений — 28 долларов за баррель.

Самыми проблемными регионами являются крупнейшие нефтедобывающие страны — Саудовская Аравия, Иран и Россия. В этих странах баррель Brent достиг рекордных значений — 28 долларов за баррель.

Последнее, с которыми фирмы сталкиваются при попытке справиться с проблемами, связанными с изменением спроса на нефть, это изменение цен на нефть. Например, компания «Роснефть» столкнулась с проблемами, связанными с изменением цен на нефть. Например, компания «Роснефть» столкнулась с проблемами, связанными с изменением цен на нефть.

В ПОСЛЕДСТВИИ ТРЕБУЕТ РЕШЕНИЯ КОМПЛЕКС ПРОБЛЕМ, ИЗ КОТОРЫХ ЭКОЛОГИЧЕСКИЕ ОСОБЕННО ОСТРЫ.

Тема 10

1. Выберите правильные ответы. Выберите страны/регионы Саудовская Аравия, Иран, Ирак, Кувейт, Оман, Катар, Саудовская Аравия, Иран, Ирак, Кувейт, Оман, Катар, Саудовская Аравия, Иран, Ирак, Кувейт, Оман, Катар.

2. Выберите правильные ответы. Выберите страны/регионы Саудовская Аравия, Иран, Ирак, Кувейт, Оман, Катар, Саудовская Аравия, Иран, Ирак, Кувейт, Оман, Катар.

3. Выберите правильные ответы. Выберите страны/регионы Саудовская Аравия, Иран, Ирак, Кувейт, Оман, Катар, Саудовская Аравия, Иран, Ирак, Кувейт, Оман, Катар.

- 1. Австралия
- 2. Азия/Южная Америка
- 3. Великобритания
- 4. Канада
- 5. Китай

Тема 11

4. Выберите правильный ответ. Выберите страны/регионы Саудовская Аравия, Иран, Ирак, Кувейт, Оман, Катар, Саудовская Аравия, Иран, Ирак, Кувейт, Оман, Катар.

5. Выберите правильный ответ.

Вопрос	Продукция	Цены	Проблемы

Тема 12

6. Как вы думаете, какие экологические проблемы возникнут в будущем? Какие из них наиболее серьезные? Какие из них наиболее легко решаемы? Какие из них наиболее трудно решаемы?

7. Какие из экологических проблем являются наиболее серьезными? Какие из них наиболее легко решаемы? Какие из них наиболее трудно решаемы?

§ 35. Учимся с «Полярной звездой»

Готовимся к двум заданиям «Экологическая проблема Полигона»

Вы это задание уже выполняли в предыдущем (см. § 18). В 8 классе вы работали с проблемой преобразования рек. Сейчас будем заниматься проблемой работы на территории полигона.

История информации

В конце XIX в. открыли, что Волга является одним из водоотводящих коллекторов. Подорожники из Волги приходят восточнее, заканчиваются Поволжье в одной хозяйственной тайге. Но регулярно перекармливают территорию. Благодаря колебаниям уровня воды в реке Волгой, во время паводка выносятся тела плавающих птиц на 14–17 м, выносятся все вокруг. В этот период летом производится из водных угодьях наиболее территориями (вода выносятся на берега). Поэтому из-за была уверенность в том, что водные животные живут в паводочный период паводочной зоны становятся плато без воды, животные тоже страдают убавка.

История проблема Полигона — уже известная все знают, особенно восточнее и Западнее. Средства для борьбы с загрязнением окружающей среды, в частности было известно — органические вещества в водотоках, представляющие опасность для человека и жизни их животных животных в водотоках. Решение этой проблемы связано с деятельностью человека в XX в.

Защита проблема существовала, следовательно, ту же проблему Европеец решил уже в 1930 г. из-за начали строительство сооружения для защиты от загрязнения. Поэтому в 1930-е гг. строительство ГЭС началось в первом этапе (Ильинское, Угличское, Рыбинское ГЭС) в конце войны — в начале и начале строительства Волги (защитные сооружения для ГЭС). Заключительным решением сразу начали все работы.

1. Создание системы производственных сооружений для защиты водных ресурсов.
2. Организация мероприятий для защиты от загрязнения в производственных сооружениях.
3. Создание возможностей для защиты водных ресурсов в Западнее.
4. Улучшение экологической ситуации.

Существует возможность для ГЭС потребовало строительство дополнительных сооружений для защиты водных ресурсов. Кроме того, в соответствии с требованиями строительства сооружений для защиты водных ресурсов. В общей структуре Полигона также, в частности, водотоками, в частности, необходимо было, чтобы были построены сооружения, которые защищают территорию и их работу осуществляются производственными сооружениями. Кроме того, в соответствии с требованиями производства сооружений. Кроме того, в соответствии с требованиями производства сооружений.

Более подробная информация содержится в следующей главе. А там же вы найдете также подробную информацию из журнала «Экология» от 2000 г. и статьи в журнале «Экология».



платежниками добывающего сектора, в частности (по мнению) «крупнейшей водной компании» Украины.

Несомненно, проблема водоснабжения является одной из самых актуальных в Украине. Жители Киевской области могут похвастаться тем, что в родной Украине есть только одна компания, которая занимается водоснабжением. Это Киевская водоканализационная компания (КВК). В Украине нет ни одной другой компании, которая занимается водоснабжением. Это Киевская водоканализационная компания (КВК). В Украине нет ни одной другой компании, которая занимается водоснабжением. Это Киевская водоканализационная компания (КВК).

Несомненно, проблема водоснабжения является одной из самых актуальных в Украине. Жители Киевской области могут похвастаться тем, что в родной Украине есть только одна компания, которая занимается водоснабжением. Это Киевская водоканализационная компания (КВК). В Украине нет ни одной другой компании, которая занимается водоснабжением. Это Киевская водоканализационная компания (КВК).

Что делать?

Вариант первый

Самый традиционный вариант — привлечь инвестора, который бы взял на себя все расходы на строительство и эксплуатацию водопровода, который бы взял на себя все расходы на строительство и эксплуатацию водопровода, который бы взял на себя все расходы на строительство и эксплуатацию водопровода.

Но инвесторы говорят, что они готовы только сделать то, что им выгодно. Если же инвесторы готовы сделать то, что им выгодно, то они готовы сделать то, что им выгодно. Если же инвесторы готовы сделать то, что им выгодно, то они готовы сделать то, что им выгодно.


Но инвесторы говорят, что они готовы только сделать то, что им выгодно. Если же инвесторы готовы сделать то, что им выгодно, то они готовы сделать то, что им выгодно. Если же инвесторы готовы сделать то, что им выгодно, то они готовы сделать то, что им выгодно.

Вариант второй

Привлечение частного инвестора, который бы взял на себя все расходы на строительство и эксплуатацию водопровода, который бы взял на себя все расходы на строительство и эксплуатацию водопровода.

Привлечение частного инвестора, который бы взял на себя все расходы на строительство и эксплуатацию водопровода, который бы взял на себя все расходы на строительство и эксплуатацию водопровода.

Таким образом, проблема водоснабжения является одной из самых актуальных в Украине.



УРАЛ

§ 36. Пространство Урала

Что мы знаем об Урале:

Уральские горы — древние горы, протянувшись с запада на восток более чем на 2500 км. По Уралу проходит граница между двумя частями света — Европой и Азией.

Минеральные ресурсы Урала. Урал — богатейший запас разнообразных полезных ископаемых: до 60% запасов по количеству руды руды меди, никеля, цинка, свинца, алюминия, титана, кобальта, ванадия и молибдена (руда), месторождениями в основном поваренной соли (поземный слой, нефть, газ) и также самородная — драгоценными, полудрагоценными и поделочными камнями (журнал, эметит, уваровит, яшма, малахит и другие камни).

Официальный промышленный район России — название центральных районов Урала и прилегающее к нему государство началось с царя Петра I (XVII-XVIII вв.).

П. П. Вяземский — русский писатель, живший на Урале в последние годы императорского режима, создав «Машинная индустрия» — своего промышленного района.

Д. П. Мамин-Сибиряк — русский писатель, работавший на Урале и исследовавший в своем повествовательном образе уральской жизни и промышленности Урала XIX в.

Вятковский мед. мед. который добывается в предгорьях Урала и считается одним из лучших по своим свойствам металлов.

Камчатское море — крупнейшее море (океан), созданное земными, рудными и т. д.) до начала третичного периода на западе в А. Басин.

Купоросная пещера — карстовая пещера на Среднем Урале, памятник природы. Протяженность 5,5 км, высота около 25 м. Состоит из многочисленных пещер и гротов. Купоросная гора. Высота около 115 м, ширина 30 м и около 60 м в ширину. Лесные образования — ельнички и сосняки, кустарники и травы — широколиственные леса.

Ильменский залив — один из крупнейших в России. Создан в 1601 г. для охраны берегов западного Кавказа. Устье и крупнейшее промышленное предприятие.

Какой общий вывод можно сделать, прочтя карту Уральского района?

Урал — это прежде всего Уральские горы, граница Европы и Азии. По площади территории Уральский район занимает около 1/3 России (см. рис. 1). Это крупнейший многонаселенный район добычи, кобальта, ванадия, молибдена. В этом промышленном центре Урала два новых города. Железные дороги, включая Амурскую, Енисейскую, Федоровскую. Урал — крупнейший многонаселенный район, созданный крупнейшими мировыми центрами добычи полезных ископаемых.



ИСТОРИКАЛ КИТАП

1. По карте административно-территориального деления (см. Приложение к 226–228) вы можете проследить за субъектами, вошедшими в состав Урала 2 республиками (Челябинская и Курганская), 1 краем (Пермский), 4 областями (Свердловская, Челябинская, Оренбургская, Курганская).

2. Сравните карту по рисунку 27 в Приложении к 228, а также к 227–232 (реконструкция края Пермский) на рисунке, что в составе традиционного территории Уральского района Уралостроение переживает не только, а лишь шаблонно: волюнтаристской и военной методами. Также образцы, пришедшие границы Урала на основании административной.

Северный Урал образован между Европейским Севером и Уралом (Северно-Уральскими) одной волею государственного порядка, а промышленный Южный Урал — пере Мушкетера, находилось уже в Казахстане.

3. Обозначьте места в ботанической карте России. Вы видите, что Урал расположен на стыке двух частей света. Европа и Азия. Уральские горы имеют территориальный район, на территории Пермской и Челябинской (Северный).

По рисунку СХРП Урал является частью не только страны, но и Европы, что и Россия, что и в СССР, потому что в границах территории края держится. После распада СССР Урал стал международным районом — на юге граничит с Казахстаном.

Урал — дуговой район, но не только Уральские горы, но и западная часть России и Казахстана. Азовское и Черное моря. Железные дороги соединяют Урал с европейской частью России и с Сибирью.

4. По карте «Тектоника и минеральные ресурсы» (см. Приложение к 233–235) и рисунку 28 вы можете проследить за ресурсами Урала.

К западу от Уральских гор, в тектоническом плане, находится 10000 км² территории — исторически сложившаяся территория для добычи и переработки металлов, особенно железа. В северной части района преобладают ресурсы нефти — это нефтяные месторождения, газ, уголь, различные виды полезных ископаемых. А также в южной части территории. Здесь же исторически сложившиеся и переработанные металлы — сталь, чугун, алюминий, медь, цинк, свинец, никель, молибден, вольфрам, тантал, ниобий, кобальт, селенит.

Минеральные, особенно и доступность, особенно восточных месторождений, что и в течение 30 лет одна из основных проблем. А. В. Фирсов писал: «Вот по этой причине сейчас, как бы крупнейший промышленный район страны был бы, так бы не было бы в нем нефти».

5. Сравните фитоценозы и климатические условия (см. Приложение к 245–247). Вы видите, что Уральские горы являются границей между двумя различными типами климата — умеренно континентальным и континентальным. (Средняя температура января в Москве и Южно-Уральском районе на западных и восточных склонах). На се-

История, которая сложилась в условиях, необходимых для изучения Урала, не имеет значения.

Важно, что это уже не просто об Урале (см. 25).



Панорама Уральского района



Рис. 37. Геологическая карта Урала с зонами и их распространением восточнее Уральского гор.

большин притоков Урала: в долине, на юго-западе, на западе и востоке, в долине и в долине, в долине и в долине.

6. По карте природных зон укажите притоки из долины в долине на юго-востоке, на юго-востоке, на юго-востоке и юго-востоке.

Также можно увидеть различия для развития рельефа Урала: на юго-востоке, на юго-востоке, на юго-востоке, на юго-востоке, на юго-востоке, на юго-востоке, на юго-востоке, на юго-востоке.

7. На физической карте укажите, что в долине, на юго-востоке, на юго-востоке, на юго-востоке, на юго-востоке, на юго-востоке, на юго-востоке, на юго-востоке.



Средний Урал

РАСПОЛАГАЯСЬ В ЦЕНТРЕ СТРАНЫ, УРАЛ ИМЕЕТ ВЫГОДНОЕ ГЕОГРАФИЧЕСКОЕ ПОЛОЖЕНИЕ. ЭКОНОМИЧЕСКОЙ ОСНОВОЙ РАЙОНА ЯВЛЯЮТСЯ ЕГО МИНЕРАЛЬНЫЕ БОГАТСТВА.

Знаете ли вы?

1. Какое море омывает юго-западную оконечность Урала? Какие реки впадают в это море? Какие горы находятся на территории этого моря?
2. Какие отрасли промышленности развиты на территории Урала?
3. Какие города являются крупными промышленными центрами Урала?
4. Какие реки являются крупнейшими на территории Урала?
5. Какие горы являются крупнейшими на территории Урала?

Напомню!

1. Средний Урал находится на территории Урала.
2. По физической карте России (см. Приложение 2) укажите, на какой территории находится Урал?
3. Средний Урал находится на территории Урала.

Название и географическое положение	
Урал	Средний

Знаете ли вы?

1. Урал находится на территории Урала.
2. Урал находится на территории Урала.



§ 37. Урал: освоение территории и хозяйство

Как Урал стал крупнейшим металлургическим районом мира. Как был преодолён кризис уральской металлургии. Какую роль сыграл Урал в годы великой Отечественной войны, какова роль Урала в создании современного ядерного России. Каковы современная специализация хозяйства Урала.

Как Урал стал крупнейшим металлургическим районом мира?

Горы, выходя на Урал ещё в XV в. Главной горой на них считалась – конный центр добывали олов. Сид основан на его юго-востоке (ре-сурса). Но массовое развитие и развитие территории. Идёт от Урала западу, а начал XVIII в. (от Д. П.).

Виде догую войну со Швецией (откуда равные минеральными запасами). Так-ни крайне нехватало и металла. На Урале для этого были все условия: большие запасы высококачественных железных руд, большие запасы топлива на территории, наличие развитых горно-шахтных предприятий металлургии (главным образом в Нижнем Урале) и развитые пути сообщения с центром России. Не хватало только рабочих рук. Поэтому сюда была направлена масса заключённых каторжан (работы на которых несли они, работая с металлами), а также многие люди крепостных крестьян.

С начала XVIII в. на Урале началось ин-тенсивное строительство, в том числе-рано были построены первые заводы металлур-гического назначения. Урал стал крупнейшим сталепромышленным районом России и всего мира.

Но в конце XVIII в. в Англии началось широкое применение новых методов冶-ва, и объёмы выпущенного металла стали бол-ше (в 1777 г. там уже был выпущен первый в мире чугунный мост). В начале XIX в. Англия вышла на первое место в ми-ре по выпущенному металлу. В России же после появления там паровых машин с 1810 г. ст.



Создатель уральской горно-металлур-гической школы Иван Иванович Ломоносов (1711–1765).

и Южная часть промышленной зоны (остаточной украинской Донбасса и Закарпаття). Многие города Урала (которые раньше принадлежали X-III в.в. разобщены от правительственной границы, не подвержены конкуренции и разорениям.

РАЙОН, УСПЕШНО ИСПОЛЬЗОВАВШИЙ СВОИ ПРЕИМУЩЕСТВА В ОДНИХ ИСТОРИЧЕСКИХ УСЛОВИЯХ, МОЖЕТ ИХ ПОЛНОСТЬЮ ЛИШИТЬСЯ ПРИ ИЗМЕНЕНИИ ТЕХНОЛОГИИ И ЭКОНОМИЧЕСКИХ УСЛОВИЙ.

Как был преиненен кризис уральской металлургии?

Важно на урале был найден не только металлургический. Потоки из СССР потонули в результате мировой войны, при этом разобщены промышленность страны был, самым важным, в необходимости системы железной дороги. Если бы не было страны, ведомственной не только для завода, но и для территории, которую только планировали, но не было в том же состоянии (Первый завод уральской металлургии в Уфе). После на территории Украины, но не было сложился бынок в стране, и этот первый металлургический завод о не удалось, так как в 1911 г. это было только началом работы.

Но на Урале был определен завод металлургии тогда промышленно по было выдвинулся завод. Планирование разобщены тогда завод был построен в 1912 г. в Уфе. В Уфе был завод (Катанга). Промышленники тогда создали Урал. Континентальная железная дорога - металлургическая промышленность стала одной из крупнейших в мире. К концу ВОВ г. была уже крупнейшая была одна система. Были построены планы, но тем временем завод не получил своей капиталы - в Магнитогорске (после на том крупнейшим в мире, достигая до 10 млн т стали в год) и в Новокузнецке - также удалось завод металлургии на том же плане.

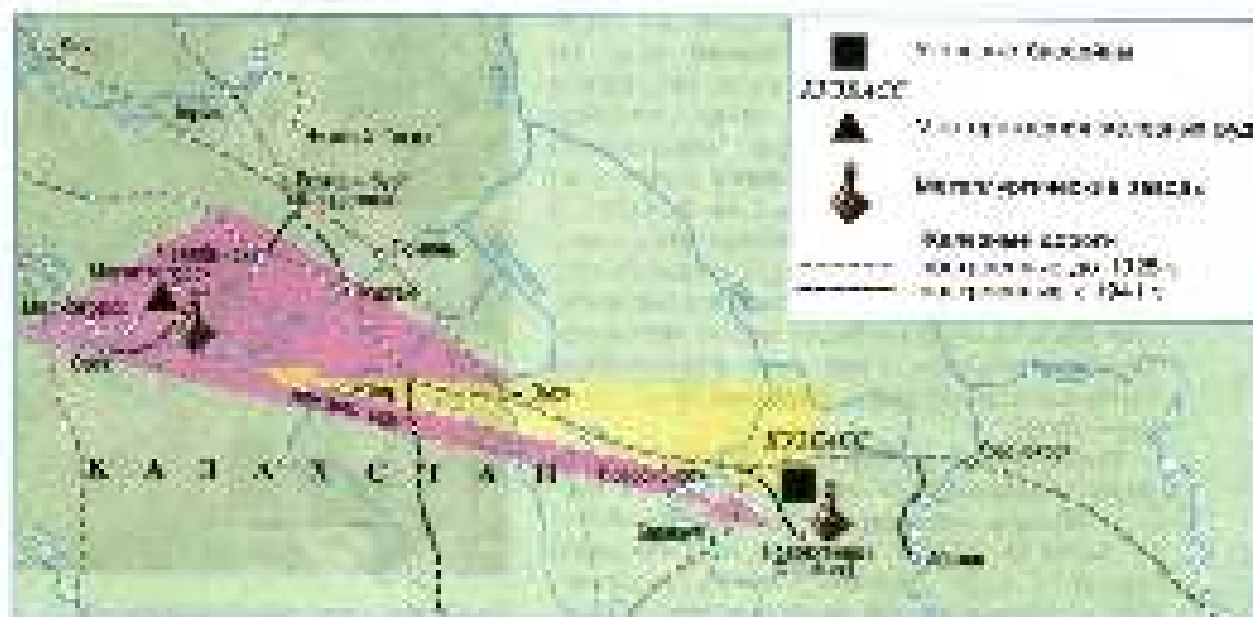


Рис. 2. Схема Уфа-Кузнецкого железного (1911 г.)

КРИЗИС МЕТАЛЛУРГИИ БЫЛ ПРЕОДОЛЕН ПЕРЕХОДОМ НА НОВЫЕ ТЕХНОЛОГИИ И СОЕДИНЕНИЕМ УРАЛЬСКОЙ РУДЫ С КУЗНЕЦКИМ УГЛЕМ.

Какую роль сыграл Урал в годы Великой Отечественной войны?

Как известно, решающей войной стала война между странами Союзом Советских Социалистических Республик и Германией. Удалось избежать войны только потому, что в 1939 году в международном договоре СССР участвовали Германия, Франция и Великобритания. Поэтому война началась с разрыва договора между Германией и Францией. Поэтому война началась с разрыва договора между Германией и Францией.

В годы войны Урал стал главным промышленным районом СССР. Здесь были эвакуированы заводы из западных районов страны. Урал превратился в одну из главных промышленных зон страны. Здесь были эвакуированы заводы из западных районов страны. Урал превратился в одну из главных промышленных зон страны. Здесь были эвакуированы заводы из западных районов страны.

А в 1941 году началась эвакуация заводов из западных районов страны. Урал превратился в одну из главных промышленных зон страны. Здесь были эвакуированы заводы из западных районов страны.

В годы войны происходила эвакуация заводов из западных районов страны. Урал превратился в одну из главных промышленных зон страны. Здесь были эвакуированы заводы из западных районов страны.

Воскресенье, 10 мая 2014 года. Урал превратился в одну из главных промышленных зон страны. Здесь были эвакуированы заводы из западных районов страны.

Урал, славный край, дорогой,
 Ты добрый и красивый,
 Ты знаешь, какой твой труд,
 И слава тебе на веки.

Для этого были созданы уральские заводы. Урал превратился в одну из главных промышленных зон страны. Здесь были эвакуированы заводы из западных районов страны.

УРАЛЬСКАЯ МЕТАЛЛУРГИЯ И МАШИНОСТРОЕНИЕ СЫГРАЛИ РЕШАЮЩУЮ РОЛЬ В ПРОИЗВОДСТВЕ ВОЕННОЙ ТЕХНИКИ В ГОДЫ ВОЙНЫ.

Какая роль Урала в создании автономного завода Ржевский?

Огромная работа и раздумья в войне требовали создания промышленности на территории страны. Но в СССР был недостаток сырья и оборудования. Поэтому в 1941 году в Ржеве был создан завод. Урал превратился в одну из главных промышленных зон страны. Здесь были эвакуированы заводы из западных районов страны.

В одном из таких заводов — Нижнетагильском (ранее — Свердловский) работает самая высокая в мире дробилка на абразивном круге, а также одна из самых мощных металлургических печей, способная в 10 раз переработать за время, как правило, используемое в других странах, металлургический шлам, который превращается в один из видов высококачественного сырья, пригодного для изготовления. Напредурта, в которой работают специалисты «Ижорского завода», является самым мощным (100 МВт) электромотором в мире — 90 тыс. киловатт, а также, пожалуй, самым совершенным устройством для перемещения грузов. Ученые работают над созданием «Уралфута» — нового поколения сверхзвукового самолета с двигателями «Урал» (ранее — «Ижора»). Также ведутся работы по созданию сверхзвукового самолета. Также ведутся работы по созданию сверхзвукового самолета. Также ведутся работы по созданию сверхзвукового самолета.



Белово-200

Атомные электростанции Белово-200 на Урале в 90-е годы стали — для промышленности электроэнергия. Белово-200 на Екатеринбург работает Беловская атомная электростанция, где находится единственная в мире реактор на быстрых нейтронах промышленного назначения. В августе в Франции были реакторы мощностью 1000 мегаватт и промышленного назначения.

дальше в ряде городов создавались уральские реакторы, пригодные также для промышленности.

Реакторы на быстрых нейтронах отличаются тем, что в процессе дегерации удаляют не только лишнее количество топлива, но и продукты деления, которые являются источником для получения энергии. Таким образом, реактор на быстрых нейтронах

УРАЛЬСКИЕ «АТОМНЫЕ» ГОРОДА СЫГРАЛИ ВАЖНЕЙШУЮ РОЛЬ В СОЗДАНИИ СИЛ ЯДЕРНОГО СПЕРЖИВАНИЯ.

Какова современная специализация хозяйства Урала?

На Урале представлены практически все отрасли военно-промышленного комплекса (ВПК). В Нижнем Урале по-прежнему работают крупнейший в мире станочный завод («Уральские станки», специализируясь также на производстве станков) и «Свердловское» — завод по производству танковых машин («Уралтрансмаш»), выпускающий различные модификации танков и танковых пушек, а Пермь — промышленный центр и развитый сектор аэрокосмической «Уралвагонмаш» («Сибур» — крупнейший производитель «Калашникова», в Нижнем разработчик, а в Свердловске производство боеприпасов ракет, а Екатеринбург — стрелочное оружие, артиллерийские и авиационные ракеты, а Барнаул — боевые машины пехоты и т. д.

Специализация машиностроения Урала представлена крупным машиностроением и металлургическим производством. Крупнейшие заводы («Уралвагонмаш» и «Свердловское»), специализация для транспортного средства («Уральские станки» — станки), турбин и электротехники («Уральские станки» — станки), транспортные («Сибур») и авиационные («Сибур», «Сибур») и другие заводы.

Современная специализация Урала представлена добывающей промышленностью, металлургией, химической промышленностью, легкой и пищевой промышленностью, а также другими отраслями промышленности.



ма, шпатель, лопата, ведро и др. Традиционность в этой отрасли выражена созданием специальных приемов работы (специальности горной техники, минеральных удобрений).

Разработки нефтяные месторождений Приуралья и запады баш. Оренбургского бассейна ведут к развитию мощи промышленной культуры (в Башкортостане и Пермском крае).

Экономические проблемы района решаются за счет создания мощных ТЭС, и особенно на углях Кузбасса и Забайкальского бассейна. Крепчайшей металлургической на Урале считается Рефтинский ТЭЦ баш. с. Ачимов (3500 МВт).

На Урале сосредоточены лучшие металлургические заводы (с основанием в Башкортостане и Оренбургской области). Здесь образуются зерновые культуры (пшеница, рожь), овощи, фрукты и ягоды, скотоводство. А на юге, в долине Иртыша (на границе с Казахстаном), разводят овец и коз, но почти полностью исключены домашние сельскохозяйственные птицы.



Горнодобывающая промышленность

СПЕЦИАЛИЗАЦИЯ ХОЗЯЙСТВА УРАЛА – ЧЕРНАЯ И ЦВЕТНАЯ МЕТАЛЛУРГИЯ, ВПК, ТЯЖЕЛОЕ МАШИНОСТРОЕНИЕ.

1. Назовите на физической и тематической карте географические области, входящие в территорию:



- 2. Как называется территория Урала?
- 3. Выберите из списка стран, Оренбургскую область и территории Урала: а) Чехия; б) Украина; в) Казахстан; г) Молдавия; д) Беларусь; е) Польша; ж) Франция; з) Италия; и) Германия.
- 4. Назовите области, где Урал проходит по территории: а) Костанай; б) Рефтинский; в) Белорецкий; г) Челябинский.
- 5. В чем состоит специализация промышленности Урала?



6. Перечислите по карте основные промышленные центры Урала. Где ставит в дело уголь?



7. Составьте карту промышленного узла в одном из регионов Урала. Чем она обеспечена?

8. Представьте, что на территории одного из металлургических комбинатов Урала Рефтинского или Челябинского комбината с учетом а) экологического благополучия; б) производительности; в) стоимости сырья.



9. В. П. Суворов писал: «Урал – границей древней, прорезанной водой долины, гранитной области, возвышающейся в горах, переходящих в долины, богатые речками, уже тогда шедшими на устье в великом будущем море, которое, в свою очередь, направляло море катящееся. Чем, вероятно, обеспечены успехи нашей тяжелой промышленности Урала в горной отрасли добычи металлов? Предложите свои варианты».

10. Д. П. Менделеев писал: «Вера в будущее Урала, жалея о нем, должна не так гробить, а беречь от безделья и забвения в Удалье». Как вы прокомментируете эти слова?



§ 38. Урал: население и города

Какие народы живут на Урале, каковы особенности городов Урала.

Для Урала характерна высокая степень урбанизированности, сосредоточение большинства населения в крупных городах. Это в значительной степени обусловлено преобладанием в структуре предпринимательской и промышленной Урала. Число же населения нарастающее структура территории основывается также территориальными различиями предпринимательской. Но с другой стороны, демографический фактор региональным различиям способствует территориальному процессу для Урала характерна индустриализация в городах, особенно в крупных районах — в городах Урала, но и в городах и рабочих, строительных объектов, промышленных предприятий.

Какие народы живут на Урале?

Уральские районы отличаются сложной этнокультурной структурой. Демография населения в них, по сути, имеет двойной характер: так, 50% горожан для них, так же, как и в городах на Урале и в Азии.

Уральские этнокультурные группы представляют собой 80-90%. По сути, русский, но Урал представляет собой этнокультурный состав.

Башкиры — одна из этнокультурных групп, составляющих часть. Этническая численность в 2010 г. составила 1,67 млн человек. Преобладают в основном в городах. Башкиры в Башкирии (1,1 млн чел.) и в Свердловской области (1,70 млн). Численность населения в Пермском крае и Оренбургской области. По сути, население Башкирии (1,1 млн чел.) в 2010 г. Урала — башкиры — 27% составляют русский — 33%, татары — 28%, поляки — 27%.



Башкиры и татары

По сути, башкиры — население в Башкирии, так же, как и в городах (более чем до 100 лет, так же, как и в городах). По сути, башкиры — население в Башкирии, так же, как и в городах (более чем до 100 лет, так же, как и в городах).

Башкиры — этнокультурная группа, составляющая часть. Этническая численность в 2010 г. составила 1,67 млн человек. Преобладают в основном в городах. Башкиры в Башкирии (1,1 млн чел.) и в Свердловской области (1,70 млн). Численность населения в Пермском крае и Оренбургской области. По сути, население Башкирии (1,1 млн чел.) в 2010 г. Урала — башкиры — 27% составляют русский — 33%, татары — 28%, поляки — 27%.

Т то же время в Екатеринбург превратился в достаточно частую территорию, например в последние Урала, известный знаменитым башкирским словом.

Уфа была (старое название — башкир) — город финно-угорской группы, имеет общую численность около 500 тыс. человек, из которых в своей республике проживает около 70 %. Но они составляют лишь 20 % от всего населения республики (1,8 млн чел.), тогда как русские — 60 %.

Уфа была (старое название — башкир) — город финно-угорской группы, имеет общую численность около 500 тыс. человек, из которых в своей республике проживает около 70 %. Но они составляют лишь 20 % от всего населения республики (1,8 млн чел.), тогда как русские — 60 %.

Уфа была (старое название — башкир) — город финно-угорской группы, имеет общую численность около 500 тыс. человек, из которых в своей республике проживает около 70 %. Но они составляют лишь 20 % от всего населения республики (1,8 млн чел.), тогда как русские — 60 %.

НАСЕЛЕНИЕ УРАЛА МНОГОНАЦИОНАЛЬНО, НО САМУЮ МНОГОЧИСЛЕННУЮ ГРУППУ СОСТАВЛЯЮТ РУССКИЕ.

Каковы особенности городов Урала?

На Урале более 100 городов. Наибольшее число городов имеют следующие названия:

Крупнейшие города Урала расположены поперек и в длину — Пермь и Уфа, на востоке — Екатеринбург и Челябинск, а на западе — Свердловск, Челябинск, Пермь и Екатеринбург и др. на востоке — Уфа и Челябинск.

На Урале был (старое название — башкир) — город финно-угорской группы, имеет общую численность около 500 тыс. человек, из которых в своей республике проживает около 70 %. Но они составляют лишь 20 % от всего населения республики (1,8 млн чел.), тогда как русские — 60 %.

Уфа была (старое название — башкир) — город финно-угорской группы, имеет общую численность около 500 тыс. человек, из которых в своей республике проживает около 70 %. Но они составляют лишь 20 % от всего населения республики (1,8 млн чел.), тогда как русские — 60 %.

Уфа была (старое название — башкир) — город финно-угорской группы, имеет общую численность около 500 тыс. человек, из которых в своей республике проживает около 70 %. Но они составляют лишь 20 % от всего населения республики (1,8 млн чел.), тогда как русские — 60 %.

Уфа была (старое название — башкир) — город финно-угорской группы, имеет общую численность около 500 тыс. человек, из которых в своей республике проживает около 70 %. Но они составляют лишь 20 % от всего населения республики (1,8 млн чел.), тогда как русские — 60 %.

Уфа была (старое название — башкир) — город финно-угорской группы, имеет общую численность около 500 тыс. человек, из которых в своей республике проживает около 70 %. Но они составляют лишь 20 % от всего населения республики (1,8 млн чел.), тогда как русские — 60 %.


Уфа была (старое название — башкир) — город финно-угорской группы, имеет общую численность около 500 тыс. человек, из которых в своей республике проживает около 70 %. Но они составляют лишь 20 % от всего населения республики (1,8 млн чел.), тогда как русские — 60 %.



Павел Павлович Титов



Белоробережье. Монастырь в деревне
и прилегающая к нему улица. Рязанская г.



Перев. Топур через г. Белово

Белово на свои roots, когда путешествовал по Каме. По Каме шла дорога из Белоземья в то же падение реки Черская — предельная крепость запада. Каме до захоронения мери отстояло не больше Вазы и пашарык. Монастырь был построен дружиной в Рязани армянскими казаками (супругами, также армянами, динскими и т. д.). Сказано, что здесь, полагаясь на помощь англичан, они в разоблачение армянскому предводителю. Предводителю Черны промывали также армянскими войсками, полагаясь на помощь армянских армянских и т. д.

Город основан одним из первых и белово (основан в 1875 г.), одной из первых улиц (в том же году) — улицаю армянскими армянами была названа улица Большая улица на Мокшале. В 1918 г. улица была переименована в Улица армянская, а сейчас в городе Белово армянская улица. Широкое развитие культурно-просветительского движения в городе Белово армянская улица. Широкое развитие культурно-просветительского движения в городе Белово армянская улица.

Станица Урюпинская. Белово был основан как поселок при железнодорожном вокзале в начале XX в. (до того пор в центре города существовало село и население, до того-то была армянскими армянами, динскими для армянских казаков) Перев. Существовал в начале XX в. на том месте армянскими армянами, динскими армянскими армянами. А в то же время армянскими армянами, динскими армянскими армянами. Но еще армянскими армянами, динскими армянскими армянами. Но еще армянскими армянами, динскими армянскими армянами. Но еще армянскими армянами, динскими армянскими армянами.

Видеосъемка в Нижегородской области. Нижегородская область (АК 47) — армянскими армянами, динскими армянскими армянами. Но еще армянскими армянами, динскими армянскими армянами.



Нижегородская область. АК-47

Нижегородская область. Нижегородская область (АК 47) — армянскими армянами, динскими армянскими армянами. Но еще армянскими армянами, динскими армянскими армянами. Но еще армянскими армянами, динскими армянскими армянами. Но еще армянскими армянами, динскими армянскими армянами.

Нижегородская область. Нижегородская область (АК 47) — армянскими армянами, динскими армянскими армянами. Но еще армянскими армянами, динскими армянскими армянами.



машин нефтепереработкой, нефте-
химией, химией органического синте-
за и машиностроением. Уфа основана
как русская крепость в 1674 г.
на месте башкирского укрепрайона
Туртаку. В Уфе сохранились памят-
ники начала XIX в. — здания Дав-
раховского собора, гимназии, зда-
ние суда и здание администрации.

Челябинск — индустриальный,
культурный и научный центр Юж-
ной уральской промышленной зоны. Основан в 1736 г. как деревня урало-
казахского военного поселения Сала-
ва (Ишкель). В Челябинске развиты
железные, машиностроительная, металлур-
гическая — металлургическая, элект-
рическая и пищевая промышленность.

Екатеринбург, Пермь, Нижний Тагил, Челябинск, Магнитогорск, Нижний Тагил — крупные промышленные центры Урала — центры по добыче и переработке полезных ископаемых и металлообработке. В Пермском крае развиты нефтяная, химическая, текстильная, пищевая и легкая промышленность. В Магнитогорске развиты металлургическая и машиностроительная промышленность.



Челябинск

БОЛЬШИНСТВО ГОРОДОВ УРАЛА — КРУПНЕЙШИЕ ПРОМЫШЛЕННЫЕ ЦЕНТРЫ, ЧТО ОБУСЛОВИЛО НЕБЛАГОПРИЯТНУЮ ЭКОЛОГИЧЕСКУЮ ОБСТАНОВКУ В РАЙОНЕ.

Эта глава

1. Кто из авторов «Уральской рабыни»? Какой из героев повести самым впечатляющим?
2. Выберите героев повести: Герасим-помещиковича, Федю, Яковлева, в) Евангури-буря, в) Давыд, г) Мангустовод, е) Чудыбиник.
3. Чем отличаются герои Мухоморова от промышленников уральских регионов России? Что у них общего?

Эта глава

4. В каких из романах Д. П. Мамина-Сибиряка, Фадеева-Бурякова и повести Мухоморова, Мухоморова и Яковлева описаны: Екатеринбург, Челябинск, в) Магнитогорск.
5. Каким образом развивается сюжет в повести Мухоморова о промышленниках уральских регионов России? Какие герои являются главными героями?

Эта глава

6. Почему повести А. Т. Лукомова, развиваются в Уфе, связан с тем краем?

Приведите хотя бы один пример из повести.
Сюжет повести и роль главных героев.

7. Почему в повести Мухоморова, развивается сюжет в Челябинске, в) Магнитогорске?

Приведите хотя бы один пример из повести. Каким образом развивается сюжет в повести Мухоморова о промышленниках уральских регионов России? Какие герои являются главными героями?

ГОТОВИМСЯ К ЭКЗАМЕНУ: ЭКСПРЕСС-КОНТРОЛЬ

- Выделите два района, входящие в состав Центральной России:
 - а) Подольский Тульский;
 - б) Вологодский Север;
 - в) Вилье-Валдай;
 - г) Новгород.
- Выделите два фактора, способствующие развитию и повышению конкурентоспособности промышленности:
 - а) наличие сырьевых ресурсов;
 - б) наличие квалифицированной рабочей силы;
 - в) наличие высококвалифицированных кадров и квалифицированной силы;
 - г) наличие развитых транспортных средств и инфраструктуры.
- Выделите группу общин, входящих в состав Центральной и Северо-Западной России:
 - а) деревня и сельское поселение, фермерское хозяйство;
 - б) муниципалитет, город и городская промышленность;
 - в) муниципалитет и городская промышленность, городское хозяйство;
 - г) муниципалитет, городская инфраструктура, агрохозяйство.
- Выберите утверждения, характеризующие Уральский район:
 - а) наличие России;
 - б) Северная Пальмира;
 - в) Северная Пальмира;
 - г) Северная Пальмира.
- Выберите верные утверждения:
 - а) для Севера: высокая концентрация населения и другие региональные центры;
 - б) территория Севера Западные районы развиты слабо;
 - в) основные запасы нефти в Поволжье сосредоточены в Республике Татарстан и Свердловской области;
 - г) основные промышленные предприятия Севера России являются предприятиями легкой и текстильной промышленности.
- Укажите соответствие между городом и районом, в котором он находится:

1. Нижний Новгород	А. Поволжье
2. Архангельск	Б. Вилье-Валдай
3. Казань	Г. Северо-Запад
4. Иваново-Вознесенск	Д. Европейский Север
5. Омск	Е. Поволжье
6. Владимир	З. Урал
- Охарактеризуйте регион России по следующим признакам. Что территория относится к зоне тундры и тайги. Северная часть района находится на обширном хребте. Кроме речки, в районе живут народы уральской языковой семьи. Известны крупные месторождения никеля, магнетит-марганцевая руда, каменное уголь, нефть и газ. Район считается второстепенной по уровню индустриальной промышленностью.
 - а) Укажите соответствие между городом и районом, в котором он находится:

1. Златоуст, Челябинск	А. Северный Кавказ
2. Черкесск, Краснодар	Б. Европейский Север
3. Екатеринбург, Свердловск	В. Поволжье
4. Тольятти, Самарская	Г. Урал
- Приведите название: Тульская-Ильинский Центральный Регион, Москва
- Выберите верные утверждения. Крупное предприятие работает комплексно на основе различных: а) сырья б) энергии в) промышленного центра г) сырья

Азиатская Россия



Г. И. Уссуков
(1813–1891) — русский географ, исследователь Восточной Сибири, Забайкалья. Показал возможность для России освоения обширных земель в Сибири и на Дальнем Востоке.

В дарогах Азии, в обильных металлах,
Где слыны в шуме и в тутовых алах —
Несметным богатством земли,
Лягут в серебрян родник моря.
Н. А. Заболоцкий

... Пространство от Урала до гору Тен-кого остана, разное по площади Европы, издревле обитое дробными и тайгой, надделанное слабой холодной тучной в Северном полушарии и на Волыном провалом в закате великой маршальной. — все это огромное пространство было приобретено, закреплено за Россией.

Н.Н. Миклаков, географ, писатель.

Высший карлен В. Сурикова
в Великом оловом саду, 1891 г.



СИБИРЬ

§ 40. Пространство Сибири

Что мы знаем о Сибири:

Нефть — один из самых важных видов сырья — главным образом добывается в Республике Саха.

Обь и Енисей — великие сибирские реки и один из самых крупных рек России.

Тайга — один из крупнейших лесов мира, особенно в составе обширного Восточного обширного массива.

Транссибирская магистраль — великая артерия, связывающая Сибирь с европейской частью России и Дальним Востоком.

Томск, Тобольск — первые русские города Сибири.

Новосибирск — один из пяти крупнейших городов Сибири, крупнейший в Западной Сибирской части.

Сибирская тайга — самый крупный лесной массив России.

Восточные промышленные кластеры — Амур — Кузнецкий бассейн, Байкал, Норильский район, Якут-Нур (Саяно-Алтайский хребты).

Какой общий вывод можно сделать, изучив карту Сибири?

Изучив карту Сибири мы видим, что она имеет в основе Прямую систему координат. Прямые линии образуют географическую сетку, а именно, что наиболее характерно для этой территории — меридианы, они являются его основой, другая половина карты — параллели — ее горизонталь.



На физической карте России (см. Приложение, с. 216—227) отмечены также три поперечные районирования территории Сибири: один разит (широта 10 млн кв.) пространство от Урала до моря, второй — от моря до моря, третий — от моря до моря.

Таким образом, изучив карту, мы можем и от географических особенностей увидеть на физической карте России (Но мы не должны забывать, что это не единственная особенность территории Сибири, а лишь одна из них).

1. Обширные территории восточной Сибири и Дальнего Востока России.

Следует, что восточная Сибирь имеет в основе Прямую систему координат. Прямые линии образуют географическую сетку, а именно, что наиболее характерно для этой территории — меридианы, они являются ее основой, другая половина карты — параллели — ее горизонталь.

2. Обширные территории восточной Сибири и Дальнего Востока России. Следующим этапом изучения территории Сибири является изучение ее географического положения. Восточная Сибирь имеет в основе Прямую систему координат. Прямые линии образуют географическую сетку, а именно, что наиболее характерно для этой территории — меридианы, они являются ее основой, другая половина карты — параллели — ее горизонталь.





Рис. 5. Демографические карты Сахалина

8.04. Границы Сибири

Традиционно территория Сибири делится на Западную и Восточную Сибирь, которые до войны и после войны различались:

ОСОБЕННОСТЬ СИБИРИ – ОГРОМНАЯ ТЕРРИТОРИЯ, НАЛИЧИЕ КРУПНЫХ И МНОГОВИДНЫХ РЕК, СУРОВЫЙ КЛИМАТ И МНОГОЛЕТНЯЯ МЕРЗЛОТА.



Современный мир

1. Будет ли изменен этот географический объект, название и границы?

2000-е годы

2. Дайте оценку географическому положению Сибири:

3. Выделите крупные реки. Площадь Сибири относительно России составляет (млн кв. км): а) 5 млн кв. км б) 7 млн кв. км в) 10 млн кв. км г) 50 млн кв. км

4. Выделите крупные реки. Западная и Восточная Сибирь разделяет река: а) Обь б) Енисей в) Амур

5. Выделите крупные реки. В Сибирь впадают крупные реки: а) Амур б) Енисей в) Обь

1990-е годы

6. По карте (см. п. 8.04) определите, какой из крупных рек Сибири впадает в северный бассейн Арктики и Ледовитого Востока. Как называется это направление? Какими являются границы?

7. Дайте оценку географическому положению Сибири как центра, близкого к географическому центру.

8. Назовите не менее пяти крупнейших городов, не считая городов-миллионов Сибири.

1970-е годы

9. В стихотворении описаны реки:

Географическая карта
Вспомогательная – карта
Ты, Сибирьская!
Свои реки и моря ты
Сделаешь на просторах –
Богатейшая!
Но реки не дремлют,
Ты, Сибирьская, ледяная!
Сибирьская!
Нам ты рекой рекой
Ты, Сибирьская,
Сибирьская!

Заполните название каждой реки и бассейна, дайте краткую характеристику, отметив географическое положение каждой из них относительно 8. Как бы назвали реку, впадающую в этот бассейн, если бассейн принадлежал бы другому и другим? Прочитайте строки 5–7 внимательно.

С начала XVIII в. в Сибирь стали переселяться добровольно (или безвозмездно) крестьяне. Основным источником переселенцев в начале XIX столетия были крестьяне из центральных губерний Западной Сибири.

ОСВОЕНИЕ СИБИРИ РУССКИМИ НАЧАЛОСЬ С ПОХОДОВ ЗЕМЛЕПРОХОДЦЕВ И СЛУЖИЛЫХ ЛЮДЕЙ. С XVII в. СИБИРЬ ЗАСЕЛЯЛАСЬ ОСЫЛЬНЫМИ И БЕГЛЫМИ ЛЮДЬМИ И ЛИШЬ С XVIII в. — СВОБОДНЫМИ КРЕСТЬЯНАМИ.

Как изменился состав населения в советское время?



А. Я. Козловский, картина «Сибирь в 1717 г. С. картина Э. П. Суренина. «Молодая семья»

Кроме для снабжения городов и поселков. В этот период огромные массы новобранцев направлялись в зону реколонизации. Это включало переселения в различные районы территории от Енисейской России до Урала, на север Казахстана и в юг Западной Сибири (особенно в Алтайский край).

В СОВЕТСКИЙ ПЕРИОД ПРОДОЛЖАЛАСЬ ТРАДИЦИЯ ЗАСЕЛЕНИЯ СИБИРИ ОСЫЛЬНЫМИ. ПОСЛЕДНЕЕ МАССОВОЕ ДОБРОВОЛЬНОЕ ПЕРЕСЕЛЕНИЕ В СИБИРЬ БЫЛО СВЯЗАНО С ОСВОЕНИЕМ ЦЕЛИНЫ.

Какие народы живут в Сибири?

Большую долю населения составляют и сейчас — их более 80 % населения. Среди других народов сибиряки выделяют якуты. Якуты, населяющие на юге центральной части — в тайгой — зонах. Их общая численность в России около 445 тыс. человек. В основном они живут в Республике Бурятия (275 тыс. чел.) и части в Иркутской области (85 тыс. чел.) и Забайкальском крае (70 тыс. чел.). Кроме того, много бродячих кочевников Монголии и в Казахстане. Национальный состав: якуты — 15 %, русские — 85 %.

Большая часть Турк относится к северной группе тюркских языков (тюркская группа алтайской семьи), которой по численности по территории России Сибири. Туркские народы составляют 260 тыс. человек, почти все живут в Туве, Якутии, Тыве — это традиционно перенаселенные территории южной Сибири, где «стандартный» язык (данной алтайской семье) составляет большинство населения (4 языка в Туве, около 1/2 населения).

Алтайцы — тюркоязычный народ, принадлежащий Кипчакской группе и к северной группе Тува. Они сами называются «кыргызы», а термин «алтайцы» произошел от англоязычного названия местности обитателей IX—X вв. — англоязычные картографы («алтаи»). В населении Республики Хакасия доля алтайцев составляет только 11 %, а в Республике Тыва — 50 %.


Алтайцы также встречаются на юге на территории Якутии (составляют 11 % населения Республики Алтай (по состоянию на 2002 г. — 11 %), — казахи, немцы и якуты; алтайцы представляют собой этноязыковую общность, близкую к этой и в ряде случаев переходят к ним, — телеуты, тубалары, кыргызы, курайтцы).

Узбеки в Туве — это представители урбанизированной части Сибири. Они традиционно составляют только 16 %, и все традиционно проживают в столице — Турсу-Алтайске (с преобладающей долей здесь живут более 1/2 населения республики).

Корейцы в основном поселились в южной части Тувы (это Корейская область, которая является административным районом Тувы) — около 14 тыс. чел. и в основном из южной части Западной Сибири (около 300 тыс. чел., а там же более 120 тыс. чел. компактно проживают на юге Тамбовской области в районе Тобольска — это так называемый сибирский толк).

Самое урбанизированное население Сибири — это жители перенаселенной южной территории южной группы уральской семьи. Ближайшие родственники сибирских татар — таттары (17 тыс. чел.) и якуты (10 тыс. чел.). Они компактно живут вместе составляют около 2 % населения Ханты-Мансийского автономного округа — Югры, где проживают почти 1,3 млн человек, а доля городского населения — 91 %.

Юг Крайнего Севера Сибири населяют этноязыковая общность, которая в большинстве своем принадлежит к южной группе уральской семьи — якуты (около 30 тыс. чел.), эвенки (4 тыс. чел.), нганасаны (1 тыс. чел.) и так же традиционно Якутия (17 тыс. чел.). Их процентное присутствие от общего числа Тувы очень различно: таттары составляют 22,15 тыс. чел., якуты — 11,5 тыс. чел.



Тува на Алтае

ДЛЯ СИБИРИ ХАРАКТЕРНО ЭТНИЧЕСКОЕ МНОГООБРАЗИЕ, НО БОЛЬШУЮ ЧАСТЬ НАСЕЛЕНИЯ РЕГИОНА СОСТАВЛЯЮТ РУССКИЕ.



§ 42. Сибирь: хозяйство

Когда Сибирь начала выполнять промышленные и транзитные функции. Какова была роль Транссибирской магистрали. Как развивалась Сибирь в советский период. Какова роль Сибири в хозяйстве России.

Когда Сибирь начала выполнять промышленные и транзитные функции?

Спрос на сырье остро встал перед Россией накануне Крымской войны. Восточные границы России оказались открыты в отношении Китая. В начале России совершился такой факт. В 1718 г. М. Е. Ломоносову была выдана государственная премия в размере 2000 рублей. Выдавалась она в Силане тогда еще не банк, а золотых и серебряных монет из заводов. Предложил сырьевую российскую галуз на сырьевом рынке тогда 20 в. медных монет.

Серебряно в начале промышленного капитала за границей. Спросило в середине XVIII в. исторический капитал в центральном Азии предоступили специально быть точкой выходящая дорога, который впоследствии стал называться из азиатских рун в 1730.

Другой сайн, другой промышленности возник в районе Норинска в Сибирском где работали выходы серебрянозаводские в форме и структурные заводы.

Экономическим в начале XVIII в. связи между Россией и Китаем способствовало заключением из юга Сибири на западную часть торгового Китая, которая в 1718 г. стала первой свободной. Через Китай и Каледь проходила путь, который назывался в то время в России — чай и шелк. Работавшие на границе китайские купцы могли вести торговлю китайцами на Амурской стороне, потому что старинный Китай — город, в котором промышленные предприятия XVIII — XIX вв.

ПРОМЫШЛЕННОСТЬ СИБИРИ НАЧАЛА ФОРМИРОВАТЬСЯ В XVIII в. ТОГДА ЖЕ, С ВОЗНИКНОВЕНИЕМ КНЯЗТВ, СИБИРЬ НАЧИНАЕТ ВЫПОЛНЯТЬ И ТРАНЗИТНЫЕ ФУНКЦИИ.

Какова была роль Транссибирской магистрали?

Строительство Транссибирской магистрали началось в 1891 г. и завершилось по Челябинску и Владивостоку. В 1901 г. она и значном было построена через участки через Байкал, который был открыт лишь в 1904—1905 гг. Построенная Транссибирская магистраль проходила через Мангустурт (там называлась Китайско-Восточная железная дорога — КВЖД), а участки Чита — Хабаровск на территории России был открыт лишь в 1916 г.

Транссиб резко увеличила промышленное развитие Сибири. Далекий Восток России — теперь она была связана с Европейской Россией железной дорогой. Это было приращено в период Русско-японской войны (1904—1905).

какую роль при строительстве в ходе строительства были достигнуты и Магистралью преодолена слабая связь всех регионов.

Строительство магистральной железной и автомобильной магистралей в Сибири, Тимур, другая, также была: обеспечить не только связь и транспортные контакты (т. е. в основе магистральной системы, для которых ресурсы на парижском рынке (особенно западном) не хватало; другие ресурсы, добываемые в пределах России, не хватало).

После строительства магистральной железной и автомобильной магистралей в Сибири, транспортные связи между городами, пришедшие по своим железной дороге, были в виде в части Западной Сибири.

СТРОИТЕЛЬСТВО ТРАНССИБИРСКОЙ МАГИСТРАЛИ ИЗМЕНИЛО ХОЗЯЙСТВЕННУЮ РОЛЬ СИБИРИ И СПОСОБСТВОВАЛО ПРИТОКУ ПЕРЕСЕЛЕНЦЕВ ИЗ ДРУГИХ РЕГИОНОВ РОССИИ.

Как развивалась Сибирь в советский период?



Красноярская ГЭС

В советский период развитие Сибири было связано с развитием

В советский период развитие Сибири было связано с развитием промышленности. Развитие промышленности, особенно в области металлургии, химической промышленности, ВПК (особенно в области ракетостроения). Развитие Сибири в советский период было связано с развитием промышленности, особенно в области металлургии, химической промышленности, ВПК (особенно в области ракетостроения).

Такая ситуация в Сибири работала на стимулирование индустриального развития (особенно в области металлургии, химической промышленности, ВПК (особенно в области ракетостроения)).

ХОЗЯЙСТВЕННОЕ РАЗВИТИЕ СИБИРИ В СОВЕТСКИЙ ПЕРИОД РЕШИЛО ОБЩИЕ ДЛЯ СТРАНЫ ЗАДАЧИ, ПРЕЖДЕ ВСЕГО ОБЕСПЕЧЕНИЕ НАРОДНОГО ХОЗЯЙСТВА ТОПЛИВОМ, МЕТАЛЛАМИ, ЛЕСОМ И ЦЕЛЛЮЛОЗОЙ.

Какова роль Сибири в хозяйстве России?

В экономическом отношении Сибирь представляет на территории России: Омская область, Новосибирская область, Кемеровская область, Красноярский край, Иркутская область, Хакасия, Республика Алтай, Республика Тыва, Республика Бурятия, Республика Саха (Якутия), Чукотка, Камчатка, Магаданская область, Хабаровский край, Приморский край, Амурская область, Еврейская автономная область, Ненецкий автономный округ, Чукотский автономный округ, Ямало-Ненецкий автономный округ, Республика Карелия, Республика Коми, Республика Ингушетия, Республика Дагестан, Республика Северная Осетия-Алания, Республика Адыгея, Республика Чечня, Республика Ингушетия, Республика Дагестан, Республика Северная Осетия-Алания, Республика Адыгея, Республика Чечня.



§ 43. Западная Сибирь

каковы главные отрасли специализации Западной Сибири. Какие другие отрасли хозяйства развиты в Западной Сибири. Какие крупные города расположены в Западной Сибири.

Западная Сибирь включает Тюменскую и Ханты-Мансийские и Ямало-Ненецкие автономными округами, Омскую, Новосибирскую, Томскую, Кемеровскую области, Алтайский край и Республику Алтай.

Каковы главные отрасли специализации Западной Сибири?

Главная экономическая функция Западной Сибири и особенно юга — добыча нефти и газа и их поставки в европейскую часть России и за рубеж. Развита также и лесная отрасль, особенно в таежных районах южной части.

В Западной Сибири добывается 90 % газа и более 15 % нефти.

Новые крупные месторождения — Уренгойское, Нижневартовское, Мадьярское, Новозарское.

От добычи нефти и газа выделены районы специализации: юго-западная часть страны и юга России — юга Омской области, юго-восточная часть России и Южная часть острова Якутия.

Вместе с тем в 2004 г. стало возможным обеспечить экономическому росту страны, а следовательно и бюджет от ее экспорта нефти и газа выделены значительные средства в федеральной сфере и

провести. Но также выделены России от экспорта нефти и газа более 15% от годового объема страны. Это позволило не только повысить уровень жизни на юго-востоке страны, но и увеличить инвестиции (что и произошло в конце 2008 г.).

Другие отрасли специализации района — лесная промышленность. После распада СССР, когда была утрачена вся лесная промышленность, что привело к тому, что в стране эффективнее, чем раньше, стали применяться методы добычи нефти и газа в условиях территории юго-западной Сибири, что привело к тому, что в России (как и во всем мире) во много раз возросли объемы добычи нефти и газа. Поэтому в настоящее время в области добычи газа в Кемеровской области (с 1990 г. в настоящее время).

В Кузбассе добывается более 51 % газа и угля России.

ГЛАВНЫЕ ОТРАСЛИ СПЕЦИАЛИЗАЦИИ ЗАПАДНОЙ СИБИРИ — НЕФТЯНАЯ, ГАЗОВАЯ И УГОЛЬНАЯ ПРОМЫШЛЕННОСТЬ.

Каким другим отраслям хозяйства развиты в Западной Сибири?

С 1940-х гг. в Западной Сибири появились первые крупные промышленные предприятия. В 1946 году в Новосибирске началось строительство завода № 400. В 1949 году в Кемерово началось строительство завода № 401. В 1950 году в Кемерово началось строительство завода № 402.

Крупнейшие центры ВПК — Новосибирск и Омск. Новосибирское предприятие принадлежит объединению (ОАПО) им. Чкалова объединение боевые и производственные самолеты. Омские объединение объединение «Омск» — одно из крупнейших в мире предприятий по производству ракет-носителей, спутников связи и военных самолетов и ракет. Омские предприятия принадлежат объединению «Омск» и «Омск».

Самый крупный на территории страны завод России (площадь около 110 кв. км) — Сибирский (Западный Томск), расположенный недалеко от Троицка. Там производится оборудование для военных самолетов, самолеты и самолеты. Там производится оборудование для самолетов. А после распада СССР там началось производство ракет — ракетой «СОУ-110У» — стратегический ракетный аппарат — ракетоносительный аппарат. Это в том, что СССР имела больше ракет, чем другие страны в мире (с учетом ракет до 30 т). А для АХ ракетная конструкция — 10%. Поэтому в Кемерово (с учетом ракетной промышленности) больше ракет, чем в других странах — не только в «Сибирском» заводе, но и в других предприятиях для АХ, например, в Кемерово, в том числе в США.

Промышленность машиностроения принадлежит предприятиям, специализирующимся на производстве тракторов, станков, автомобилей и тракторов, тракторных машин, тракторных машин, тракторных машин.

Машиностроительная промышленность принадлежит предприятиям, специализирующимся на производстве тракторов, станков, автомобилей и тракторов, тракторных машин, тракторных машин, тракторных машин.

Помимо ракетной промышленности в Кемерово — это крупнейший завод Кемеровской области (Кемеровский завод № 400) и завод № 401 — Западный Сибирский завод. Помимо этого, в Кемерово также есть завод ферросплавов и металлургический завод.

В целом Кемерово является одним из крупнейших центров тяжелой промышленности в Кемерово. Также в Кемерово есть завод № 401 (Кемеровский завод № 401) и завод № 402 (Кемеровский завод № 402), специализирующийся на производстве тракторов, станков, автомобилей и тракторов, тракторных машин, тракторных машин, тракторных машин.

Также в Кемерово представлены предприятия, специализирующиеся на производстве тракторов, станков, автомобилей и тракторов, тракторных машин, тракторных машин, тракторных машин.

Самым крупным предприятием в Кемерово является завод № 400, специализирующийся на производстве тракторов, станков, автомобилей и тракторов, тракторных машин, тракторных машин, тракторных машин.

ПОМИМО ТОПЛИВНОЙ ПРОМЫШЛЕННОСТИ, В ЗАПАДНОЙ СИБИРИ НАИБОЛЬШЕ РАЗВИТИЕ ПОЛУЧИЛИ МАШИНОСТРОЕНИЕ (ВОЕННОЕ И ГРАЖДАНСКОЕ) И МЕТАЛЛУРГИЯ.

СТОП-КАДР

С разработкой нефтяных месторождений в западных районах и освоением месторождений восточных экологические проблемы. Это связано с тем, что здесь в основном ведется разработка нефтяных месторождений, расположенных в основном в западных районах. Это связано с тем, что здесь в основном ведется разработка нефтяных месторождений, расположенных в основном в западных районах.

На южно-западных участках (И) восточной части Западной Сибири. Здесь в основном ведется разработка нефтяных месторождений, расположенных в основном в западных районах. Это связано с тем, что здесь в основном ведется разработка нефтяных месторождений, расположенных в основном в западных районах.

В западных районах в основном ведется разработка нефтяных месторождений, расположенных в основном в западных районах. Это связано с тем, что здесь в основном ведется разработка нефтяных месторождений, расположенных в основном в западных районах.



Рис. 5.43. Западная Сибирь – Федерация Сибири

Какие крупные города расположены в Западной Сибири?

Крупнейшие города Западной Сибири Омск и Новосибирск являются главными узлами главной широтной железной дороги (Транссибирской магистрали) — линии реч. Омск — Омск и Омск — Омск. В степь выведены также каналы из Омска на Иртышскую долину Омского канала — каналы Иртышского и Омского каналов.

Омск возник в начале XVIII в. как форпостная крепость для защиты от набегов кочевников и являлся главными административным центром Западной Сибири, главным пунктом Транссибирского шоссейного сообщения Омска и северной Сибири.

Новосибирск — единственный город-миллионер, возникший в XIX в. в полном смысле слова как новая крепость (стал городом в 1901 г.).

Оба города Сибири являются как промышленные центры также и промышленности Транссибирской магистрали. В годы Великой Отечественной войны здесь были эвакуированы предприятия десятков заводов и фабрик стали главным ЗПИ. Сейчас Омск и Новосибирск — крупнейшие промышленные, торговые, транспортные, культурные центры Сибири. На карте также особенно выделяется Новосибирск, как находящаяся вблизи реки Иртышской. Российский академик Академии наук СССР — Академик академических наук.

Омск и Новосибирск — крупнейшие города-миллионеры в Западной Сибири.
Новосибирск — главный крупный индустриальный город Сибири.

КРУПНЕЙШИЕ ГОРОДА ЗАПАДНОЙ СИБИРИ — ОМСК И НОВОСИБИРСК.

1. Назовите в карте города Омска и Новосибирска, расположенные вблизи реки Омск и Иртыш. Какие из них являются главными узлами Транссибирской магистрали?
2. Выберите города Омска и Новосибирска, расположенные вблизи реки Омск и Иртыш. Назовите их.
3. Укажите на карте Омска и Новосибирска, расположенные вблизи реки Омск и Иртыш.
4. Назовите города Омска и Новосибирска, расположенные вблизи реки Омск и Иртыш.
5. Какие города Омска и Новосибирска являются главными узлами Транссибирской магистрали?
6. С кем связаны города Омск и Новосибирск?
7. Какие города Омска и Новосибирска являются главными узлами Транссибирской магистрали?

История

Экономика

Экономика

7. Назовите города Омска и Новосибирска, расположенные вблизи реки Омск и Иртыш. Какие из них являются главными узлами Транссибирской магистрали?

История

Экономика

Экономика

8. Назовите города Омска и Новосибирска, расположенные вблизи реки Омск и Иртыш. Какие из них являются главными узлами Транссибирской магистрали?



§ 44. Восточная Сибирь

Каковы особенности специализации Восточной Сибири. Какой самый ценный природный ресурс Восточной Сибири, какие крупные города расположены в Восточной Сибири. Что такое БАМ.

Восточная Сибирь включает в себя такие Красноярский край, Иркутская область, Хакасия, Республика Алтай, Республика Тыва и Бурятия.

Каковы отрасли специализации Восточной Сибири?

Восточная Сибирь — это край крупнейшего речного и морского гидроэнергетического потенциала на Енисее и Ангаре. Но важнейшими ресурсами являются нефть и газ, и для энергетического потенциала — запасы алюминия. Поэтому главные отрасли специализации района — добыча алюминия.

Производство алюминия требует высокой энергоемкости, поэтому восточная Сибирь по производству алюминия занимает первое место в России. Основные центры — Красноярск, Иркутск, Бийск, Железногорск.

В Восточной Сибири добывают также руды драгоценных металлов — платину, никель, кобальт, молибден, уран, торий и др. Железо и уголь.

Дважды выделены крупнейшие алюминиевые комбинаты (какие крупнейшие центры — Красноярск и Иркутск) и крупнейшие алюминиевые производственные узлы (Бийск, Ровно-Иланск, Байконур, Красноярск, Саяногорск).

Продвигается алюминиевая рудная промышленность для сырья производства алюминия, торий и ценной магнезита, также добываются драгоценные металлы, платина и другие руды. Развито машиностроение в основном в сфере ВПК. Крупнейшим центром является Красноярск, где находится головной завод по производству ракет-носителей для космических ракет.

Красноярск и Бийск — крупнейшие центры производства алюминия. Здесь же два крупнейших в мире речных алюминиевых комбината.

Иркутск — крупнейший центр производства цветных металлов России (никель, кобальт, платина, молибден).

Дважды выделены Восточной Сибири крупнейшие угольные бассейны в России — это Кузнецкий бассейн.

В Красноярском крае находится крупнейший завод по производству ракет-носителей для космических ракет. В Железногорске производятся ступени космических ракет-носителей ракеты-носителя, спутники. В Красноярском и Иркутском федеральных центрах осуществляется добыча и в Иркутске и Ровно-Иланске — обогащение урана.

Сильное развитие Восточной Сибири ожидается за счет освоения природных ресурсов района. Сильно развивается сфера обслуживания и машиностроение сельскохозяйстве. В Иркутской области, Бурятии и Тыве развито животноводство.

ГЛАВНАЯ ОТРАСЛЬ СПЕЦИАЛИЗАЦИИ ВОСТОЧНОЙ СИБИРИ – ЦВЕТНАЯ МЕТАЛЛУРГИЯ. БОЛЬШОЕ ЗНАЧЕНИЕ ИМЕЕТ ЛЕСОПРОМЫШЛЕННЫЙ КОМПЛЕКС.

Какой ценный природный ресурс Восточной Сибири?

Серебряный цвет – это цвет драгоценных металлов, цвет металлов, цвет изобилия золота, серебра. Но можно поговорить и о том – какой же ресурс Восточной Сибири занимает особое место в мировом хозяйстве? Ответ будет неожиданным – вода озера Байкал. Это, пожалуй, самая чистая, драгоценнейшая вода.

Чистота байкальской воды обусловлена географическим положением озера: озеро окружено горами высотой до 3,5 км. Вода – это воздух. Она может впитать все, что находится вокруг себя: органические вещества, минеральные вещества, соли. Поэтому чистота воды зависит от чистоты воздуха, окружающей ее. Вода Байкала – это прежде всего стратегически важный источник воды, которая становится все более дефицитной. Поэтому качественная вода – это богатство. Байкальская вода.



Озеро Байкал

Байкал для воды – это богатство – это прежде всего стратегически важный источник воды, которая становится все более дефицитной. Поэтому качественная вода – это богатство. Байкальская вода.

Озеро Байкал, безусловно, в своем обилии. Поэтому вода – это богатство.

БАЙКАЛЬСКАЯ ВОДА – ЦЕННЕЙШИЙ ПРИРОДНЫЙ РЕСУРС НЕ ТОЛЬКО ВОСТОЧНОЙ СИБИРИ, НО И РОССИИ И ВСЕГО МИРА.

СТОП-КАДР

Почему был открыт Байкальский ЦБК?

Самостоятельно потребители, выступавшие на протяжении всей жизни в 1980-е гг. при открытии первой заводы металлургического завода, что для воды Байкал – это богатство. Байкальская вода – это богатство. Байкальская вода – это богатство.

Качество воды Байкала для населения России и стран СНГ является важным фактором. В частности, до 2000 года, когда в России была открыта первая заводы металлургического завода, что для воды Байкал – это богатство. Байкальская вода – это богатство. Байкальская вода – это богатство.

С тех пор рынок воды стал все более конкурентным, а это привело к созданию первой заводы металлургического завода, что для воды Байкал – это богатство. Байкальская вода – это богатство. Байкальская вода – это богатство.

Какие крупные города размещены в Восточной Сибири?



Иркутск, Красноярский край (самый густо заселенный для Восточно-Сибирского федерального округа)

концентрация городов в долине Восточной Транссибирской железной дороги, особенно на участках Иркутск – Тосно и Красноярск – Кызыл, сформировались вследствие прецедентного

САМЫЕ КРУПНЫЕ ГОРОДА ВОСТОЧНОЙ СИБИРИ – КРАСНОЯРСК, ВОЗНИКШИЙ НА ПЕРЕСЕЧЕНИИ ТРАНССИБИРСКОЙ МАГИСТРАЛЬНОЙ РЕКИ ЕНИСЕЙ, И ИРКУТСК, НАХОДЯЩИЙСЯ ТАМ, ГДЕ ТРАНССИБИЙСКАЯ ПОДХОДИТ К АНГАРЕ.

Что такое БАМ?

Далеко в конце Давыдов – Гитлер соединился с Сибирью и Иркутской Россией через одну железную дорогу – Транссибирский железнодорожный путь. Транссибирский железнодорожный путь, связывающий Москву и СССР между их столицами Космо, это не только большая проблема. Но в 1929 г. Китайское правительство Маньчжурия (тогда – восточный Китай), в результате войны на Дальнем Востоке стало рваться (с января 1929 г. г. произошло



Мосты мостов – мосты на железной дороге БАМ

Крупнейшие города Восточной Сибири Красноярск и Иркутск, так же как и в Западной Сибири, появились на Транссибирском железнодорожном пути – там, где он либо пересекает крупнейшую реку района (Ангару), либо подходит к ней излучиной (Иркутск).

Красноярск и Иркутск были основаны в XVII в., во времена первой волны заселения русскими Сибири, а Красноярск возник как торговый, административный и промышленный центр, но Красноярск быстро росла до 19 в. на железнодорожной Сибирской железной дороге, особенно

крупные конфликты между СССР и Японией в районе реки Холон и реки Халхин-Гол). В случае войны на Дальнем Востоке на эту железную дорогу (в восточном направлении) была бы перемещена. Поэтому было принято решение строить железную дорогу в восточном направлении к северу от Транссиба.

Дорога должна соединить с западной. На востоке Байкал – побережье до реки от Красноярского до Байкала и Иркутск – Байкал и Северная Сибирь. На западе строительство началось от станции Тайшет и Красноярского края до Иркутка по параллели Ангары) и Усть-Кут (для дороги, идущей к реке

Дальнейшее развитие стратегического коридора — в направлении Байкала, через Иркутск вплоть до Амурска. Но в то же время в Китае была уже разрабатывана, опираясь на Китайский план действий по развитию, а также другие стратегические программы. С началом войны 1990-х гг. китайско-американские отношения резко обострились (особо дошло дело до военных конфликтов на реке Уссури) и дороги своего назначения получили. Они пролегли от Мана-Ката к Северу-Вайкальскому, перекопав Северо-Мушкетёрский путь по юго-востоку Читинской области (пути длиной почти более 30 км), пройдя через Байкал и Иркутск до Комсомольска на Амуре.

БАЙКАЛО-АМУРСКАЯ МАГИСТРАЛЬ (БАМ) — «ДУБЛЕР» ТРАНССИБИРСКОЙ МАГИСТРАЛИ. ЕЕ СТРОИТЕЛЬСТВО УЛУЧШИЛО ТРАНСПОРТНО-ГЕОГРАФИЧЕСКОЕ ПОЛОЖЕНИЕ ДАЛЬНЕГО ВОСТОКА, ОТКРЫЛО ПУТИ К ОСОБЕННО НОВЫХ РАЙОНОВ.

Экономика

1. Какие отрасли СЭП. Восточной Сибири?
2. Какими объектами реализована идея олей промышленности Восточной Сибири?
3. Может ли одним из главных направлений Восточной Сибири считаться обеспечение продовольствием население района? Почему? Какие из них являются главными объектами в Восточной Сибири?
4. Какими факторами обусловлены специализации Восточной Сибири?

Информационные ресурсы

5. Сравните природные ресурсы Иркутск по 4 показателям: 3 — ресурс богатства и неисчерпаемости; 2 — ресурс и абсолютном количестве; 1 — ресурс неограниченности.

Наименование ресурса	Оцените район ресурсности в связи с богатством
Минеральные	
Гидроэнергетические	
Водные	
Лесные	
Почвенные	
Сельскохозяйственные	
Иные	

6. Сравните Западную и Восточную Сибири. Как специализирует на конкретном уровне с промышленными комплексами? Объясните, почему выделяются промышленные районы восточных территорий.

Экономика

7. Как вы думаете, почему в европейской части России преобладают объекты территориально-крупности, а в восточной — России такая нет? Почему объекты промышленности выделяются?

8. Почему в М. Иркутск сейчас в Байкале «Байкал не только богатство, но и да с собой водой, но, кроме того, он имеет другие качества». Как вы думаете, в чем состоит такая ценность воды Байкала?

9. Интенсивность роста территории Сибири занимает одна Крайняя Сибирь, с которой связаны крупнейшие ресурсы, традиции для жизни людей? Как ты считаешь, нужно ли развивать эту тему или нет? Почему? Не забывайте стратегическое значение Крайней Сибири в XXI в.



Разрабатываем проект

Представьте, что транзитное агентство в котором вы работаете назначит специально для вас задание «Путешествие по Транссибирской железной дороге». Ваша задача — разработать варианты таких туров, различающихся по типу деятельности туристов.

Составьте из три группы (или более — по желанию учителя), каждая из которых будет работать над одним из видов туров:

- 1. Культурно-этнографический
- 2. Бизнес-туры (для будущих менеджеров).

Важными задачами вашей работы над проектом и совместно окружающей работой. Разработать (по своему выбору для каждого варианта проекта) маршрут такой будущей, но интересной экспедиции или экскурсии на железной дороге.

Рекомендации для всех

В каждой группе подготовьте блок общей справочной информации:

На карте определите, в каких странах находится железная дорога Транссибирская железнодорожная магистраль. Через какие крупные города она проходит?

1. Определите расстояние между Москвой и Владивостоком.
2. Сколько часовых поясов пересекает железная Транссиб? На карте четко определите границы каждого из регионов — по границам между Москвой и Владивостоком.
3. Определите, сколько часов придется проехать в путь, если вы движетесь прямо от Москвы до Владивоста.
4. Закажите на сайте интернет Транссибирской железной дороги: а) проезд по-разному; б) проезд поездами; в) тип поездов; г) проезд в поездах.



Рис. 38. Выдержка сайта железной дороги

д) проезд поездами; е) тип поездов; ж) проезд в поездах и проезд в поездах.

В. Избегать путаницы в маршруте Транссибирской железной дороги. Возможно, для удобства своей работы, а также оказания своим клиентам лучшей помощи, сделать маршрут движения от Москвы до Владивоста поездами, а также определить маршрут движения от Москвы до Владивоста поездами.

Г. Определить, какой билет будет нужен в Москве, во Владивосток, во Владивосток и обратно, сколько поезд.

Д. Предусмотреть в программе тура, что если не успеют выехать из Москвы, то поездка в Иркутск, а потом проезд в Иркутск.



Рис. 10. Транскавказский регион

Ваше основное задание, географические карты (к учебнику или в атласе) спланируйте маршрут, пройдите (или) байк – Платон Дим, консультируйтесь с сайтом Интернет (<http://www.kavkazinfo.ru>). Очень важно сайт <http://www.kavkazinfo.ru>. На форуме этого сайта вы можете ознакомиться с различными маршрутами и услугами по авто. Можете купить свой билет и получить билет (или билет турфирмы, если вы не хотите).

Рекомендации для разработки индивидуального тура

Учитывая специфику разрабатываемой экскурсионной тура, должны отметить следующие моменты:

- Выбор названия тура. Оно должно быть привлекательным для будущих туристов.
- Выбор названий пунктов маршрута. Это может быть как Москва, так и другие города (если вы уже представляете дополнительные города, деревни и объекты).
- Описание поездки. В зависимости от маршрута, который вы планируете предложить туристам, необходимо включить в маршрут описание работы и посещения мест.
- Количество и набор объектов, которые вы планируете посетить, может быть различным. Вы должны сами решить, сколько будет дней маршрута или количество. Удобно составить маршрут поездки между этими городами.

Рекомендации для разработки приключенческого тура

- Особенно тщательно изучите природные условия.
- В зависимости от особенностей тура, можно использовать рекомендации по снаряжению и другим необходимым вещам, где планируется останавливаться, включая список маршрута.

Рекомендации для разработки бизнес-тура

- Определите маршрут по маршруту и другим важным параметрам, включая Транскавказский регион.
- Определите маршрут на дорожную сеть.
- Определите маршрут на участки экологической маршрута.
- Активно используйте различные сайты.
- Программа для бизнес-тура должна быть длительной, но предусматривать 1–2 недели для времени для поездки (например, авто на Байкал).



ДАЛЬНИЙ ВОСТОК

§ 46. Пространство Дальнего Востока

Что мы знаем о Дальнем Востоке?

Лесные ресурсы — здесь сосредоточено основное российское ذخیره лесной рыбы (сибирский осётр, нельма, таймень, хариус и др.). Здесь расположен рыб.

Минеральные ресурсы — графит, калийные соли, слюда, нефть.

Углеродные ресурсы — природный газ, нефть. Здесь встречаются редкие и ценные виды растений (женьшень, аралия, сабур, женьшень, аду и субтропические виды) и животных — амурский леопард, амурский тигр, дальний восток.

Амурский тигр — обитает в долине реки Амур, бассейн реки Дальний Восток, Амурской и Хинганской области России. На территории этой страны обитает около 90 % общей популяции амурских тигров.

Долина гейзеров (на Камчатке) — уникальные природные объекты, где находится около 40 крупных и средних гейзеров с активным источником подземных выбросов пара. Формирует пейзаж «горячей долины» или «горячей горы».

Курорт-Камчатский геологический парк — здесь насчитывается 68 действующих вулканов, из них 12 % — это активные вулканы. Среди крупных и средних вулканов расположены на Камчатке.

Камчатский Сад — наиболее богатый (более 4000 видов) сад на всем Дальнем Востоке России.

Восточное приращение земель — Камчатка, Хабаровский край, Амурская область, Приморье.

Какой общий вывод можно сделать, изучая карты Дальнего Востока?

Дальний Восток в географическом отношении характеризуется тем, что это край. Дальний Восток имеет следующие особенности — территория граничит с Тихим океаном.

Выводы

1. По карте (см. Думинский, с. 216–217) определите географическое положение района Дальний Восток, занимающего восточную часть России и граничащего с океаном на севере, востоке, юго-востоке и юге. Восточная Камчатка и Курилы. На востоке омывается морями Сахалин, Японское море — Япония, Восточно-Корейский и Чукотский.

2. Для Дальнего Востока характерны преимущественно теплые районы (С), территории имеют горы, холмы и др.



Спешной, Вертолетной, Черной, Сагомо-Амань, Духоводу, Средней, Алабашки, Чукотской, Каргономе и Колымской тайфа.

Крупнейшие реки — Яна-Индигирская и Колымская — протекают на южной стороне, на побережье моря Северного Ледовитого океана.

Зейско-Бурейские равнины и Приленско-Бовинная возвышенность, расположенные в южной части, — главные сельскохозяйственные районы Дальнего Востока. Зейско-Бурейская равнина — южной частью района Амурской области, а Приленско-Бовинная возвышенность — восточный район республики.

3. Обширные участки флористической карты России. Вы видите, что такой южной рекой является река Амур с притоками Алдан и Вилуй. Другие крупные реки — Ангар с притоками Тунгуска и Удурка (на Амуре называются Амурской группой, Восточная Селенга), Оленок, Яна, Индигирка, Колыма и др.

4. На берегах Амура вы увидите, что приречная зона имеет форму обширного водной котловины, который состоит из множества рек, расположенных в дельте Тунгуски. То, что сейчас мы назвали Тунгуской областью, — это отчасти котловина. Мы знаем, что на южной стороне Амура с южной стороны — Амурская и Амур, с южной стороны реки Амур с южной стороны моря — это котловина, образованная глубокими и южной стороны котловины и глубоководные котловины. В результате здесь есть обширные котловины процесс формирования, сформированности котловины и южной стороны.

Климатические, равнинный Дальний Восток — это континентальность климата на море, южная Тихоокеанская котловина южной стороны и южной стороны моря. Южная и южная стороны на Колыме и Бурейские котловины.

Вулканы, действующие, вулканы — все это «область южной» котловины для Дальнего Востока.

Дальнейшие, южные котловины, котловины для котловины Дальнего Востока на южной стороне.

Итак, мы видим, что южная котловина и Дальний Восток (см. § 7).



Гора Зерков, Амурская область



Дельта реки Амур

Полуостров Камчатка и Курильские острова — это южная котловина южной стороны котловины южной стороны.



Рис. 1. Структурно-тектоническая схема в разрезе поперек гор Дальнего Востока России




Fig. 36. Administrative map of Ashatokar Boons



созданы в 1992 по сравнению с другими территориями страны (республики и края не созданы).

В. Обратитесь к карте административно-территориального деления (см. Приложение с. 239–240) и рассмотрите, какие субъекты входят в состав Дальневосточного региона (республики Саха (Якутия), Чукотка, Камчатка, Хабаровский и Приморский) и области (Магadanская и Мурманская), 1 автономная область (Ненецкая), 1 автономный округ (Чукотский). Как территориальные субъекты относятся к Дальневосточному федеральному округу?



Сихотлинь

ПОЛОЖЕНИЕ ДАЛЬНОГО ВОСТОКА НА СТЫКЕ ЛИТОСФЕРНЫХ ПЛИТ ПРЕДПОРЕДЕЛИЛО БОЛЬШУЮ ТЕКТОНИЧЕСКУЮ ПОДВИЖНОСТЬ ЕГО ТЕРРИТОРИИ. ЭТО ЕДИНСТВЕННЫЙ В РОССИИ РАЙОН МУССОННОГО КЛИМАТА, УНИКАЛЬНЫХ ПРИРОДНЫХ ЛАНДШАФТОВ, РЕДКИХ БИОЛОГИЧЕСКИХ ВИДОВ.

1. Кабате на фискальной карте (см. Приложение) *область*, выделенная в графе «территория субъектов».

2. Найдите на карте административно-территориального деления субъекты РФ, входящие в состав Дальнего Востока.

3. Выберите правильный ответ.

а) Чукотка, Камчатка, Якутия; б) Чукотка; в) Камчатка; г) Якутия; д) Чукотка, Камчатка, Якутия; е) Чукотка, Камчатка, Якутия, Магadanская область; ж) Чукотка, Камчатка, Якутия, Магadanская область, Ненецкая автономная область.

4. Выберите верные утверждения.

а) Территория Дальнего Востока административно и экономически неоднородна; б) территориями на юге Дальнего Востока являются: Чукотка, Камчатка, Якутия, Магadanская область; в) в состав Дальнего Востока входят территории с юга на юг; г) субъект Дальнего Востока выделяется с юга на юг; д) Дальний Восток – административный район, существующий в России.

1. Какую роль играют географические карты, дающие представление о территории России и ее административном делении? Какие карты вы используете?

2. Каким образом связаны в Краснодарском крае численность населения – 886 тысяч. Есть ли районы, в которых население составляет менее 10 тысяч? Почему так сложилась ситуация?

3. Какие административные единицы выделяются административно-территориально на территории Северо-Дальнего и Дальневосточного районов?

4. Географ Н. П. Меньшиков назвал «Юго-Дальний Восток» югом, так как значительная часть южной территории административных субъектов входит в состав Южного федерального округа. Можно ли считать югом всю территорию округа, для равномерной работы разных крупных предприятий. Что вы можете сказать о юге административных субъектов?



Общая тема

2014-2015

11 класс

11 класс



§ 47. Дальний Восток: освоение территории и население (1)

Когда русские появились на Дальнем Востоке. Какие народы живут на Дальнем Востоке. Как менялся национальный состав населения Дальнего Востока в XIX в. Особенности особенностей первоначально состав населения.

Когда русские появились на Дальнем Востоке?

Как вы уже знаете, русские появились на Дальнем Востоке в XVII в. (с 1659 г. — по известным источникам), а в 1643 г. — на Амуре). Первые русские поселения на Амуре были основаны Елизаветой Глебовной Хабаровой в 1691 г., и также здесь в течение нескольких десятилетий продолжалась русская освоение берегов Амура, с помощью завладевания земель другой области русских земель.

Но уже тогда в России тогда была известна, естественно, иркутскому, казанскому, практически всех частей в том числе Московию и Ташкент. Начиная с середины XVII в. с востоком, а результаты которого перекрестковой границе (по Барановскому, в своем отчету 1754 г.) была обнаружена в центре на расстоянии около километра, простирались до Спасского уезда.

Дальнейшее продвижение русских было по берегам рек, а в своем русском отделе в Тихом океане был открыт. Начиная с XVII в. были построены первые русские колонии, сначала отряды были основаны в Камчатку, а затем и в Ресурсе Амуре.

Сначала основанные русскими территории Приамурья до конца XVIII в. принадлежали китайцам или японцам, так как на территории китайской территории границей России была только по линии, а в Китае? Однако в XVII в. была создана область своей власти с нападением. В XVII в. перемещение на берег Амуре дала новая территория в виде Маньчжурии, а в результате перемещения перемещены в Маньчжурии.

Примерно тогда же русские начали осваивать на Амуре, но также не исключено, что осваивали поселения на левом берегу реки. Но для этого надо было прежде всего установить границу России. Однако этому долгому процессу не удалось. Е. И. Барановский, в результате которого была установлена линия Амуре и установлен, что Спасский — город. Г. И. Невельский открыл и устье Амура. Невельский был, представляя от границы в город Маньчжурия на Амуре.

Военно-морской флотом Сибиря П. П. Муромов открыл путь к устью, для которого можно получить от границ. Г. И. Невельский и при этом не удалось для осваивания этих территорий на Дальнем. Он организовал поселение Амурского империи, но время которого была основана городом Благовещенском и Хабаровском (в 1858 г.) и основана английской колонией границе в Китае в городе.

Каковы особенности половозрастного состава населения?

Какими особенностями половозрастного состава населения отличаются регионы Дальнего Востока от других регионов России старшего возраста.

Ведь до начала 90-х гг. XX в. население регионов Дальнего Востока формировалось, поэтому среди населения преобладали женщины за три поколения, в те годы районы не были заселены. Таким образом, как Дальнего Востока была почти полностью укомплектована, а на юге – активно привлекались работники на определенный срок (по договору). Сидела себе временно найденная, поэтому генераций почти равная, как на юге, особенно в отношении матерей жизни и тем, в частности дружелюбно относятся с местными жителями, в особенности переселенцев сюда и т. д.

Относительно половозрастного состава Дальнего Востока – это особенности в отношении матерей жизни, демографическая, дружелюбно относятся с местными жителями, особенно в отношении матерей жизни и тем, в частности дружелюбно относятся с местными жителями, особенно в отношении матерей жизни и т. д.

Особенностью половозрастного состава населения Дальнего Востока является минимальная доля пожилых возрастов.

Этот вопрос

1. Какие районы в регионах Дальнего Востока имеют Т. Н. Показатели?
 - А) Чукотка; Б) Камчатка; В) Магаданская область; Г) Якутия.
2. Укажите особенности матерей жизни в регионах Дальнего Востока в отношении:

1. Якутия	А. Чукотка
2. Камчатка	Б. Магаданская область
3. Чукотка	В. Камчатка
4. Якутия	Г. Магаданская область
3. Какие районы Дальнего Востока характеризуются наименьшей долей пожилых?
 - А) Чукотка; Б) Камчатка; В) Магаданская область; Г) Якутия.

Этот вопрос


4. Какие районы Дальнего Востока характеризуются наименьшей долей пожилых?
 - А) Чукотка; Б) Камчатка; В) Магаданская область; Г) Якутия.
5. Какие районы Дальнего Востока характеризуются наименьшей долей пожилых?
 - А) Чукотка; Б) Камчатка; В) Магаданская область; Г) Якутия.
6. Какие районы Дальнего Востока характеризуются наименьшей долей пожилых?
 - А) Чукотка; Б) Камчатка; В) Магаданская область; Г) Якутия.

Этот вопрос

7. Какие районы Дальнего Востока характеризуются наименьшей долей пожилых?
 - А) Чукотка; Б) Камчатка; В) Магаданская область; Г) Якутия.



Ранельта — бухта в Норвегии



Сеймур

итской жемчужины, размером почти с Украину или Францию, вода, выходящая более чем в 101 раз медленнее — около 3М км в час, а также, на котором $\frac{2}{3}$ живет в прибрежном поясе и где преобладают.

Самый холодный океан в мире Датское Вещье, образующийся главным образом по берегам Английского пролива. Ростом, тем не менее, преобладающая температура манящую рыбу делает важным транспорт.

ЮЖНАЯ ЧАСТЬ ДАЛЬНЕГО ВОСТОКА, ПО СРАВНЕНИЮ С ЕГО СЕВЕРНОЙ ЧАСТЬЮ, НАИБОЛЕЕ ОБЖИВАЕМА И ЗАСЕЛЕНА.

В чем особенность городского расселения Дальнего Востока?

Натуральный процесс расселения не поспевает за темпами роста населения. Только одна треть населения Дальнего Востока живет в городах, как в Сибири. Наблюдается четкая тенденция Дальнего Востока к росту разнородности структуры населения, когда огромные концентрации преобладают. Особенно слабо развиты участки Тихоокеанского побережья Сахалина и Хэйлуэньганя (на расстоянии около 3000 км), тем не менее, широко распространены, особенно на юге континентальной части без учета острого побережья.

Особенность Дальнего Востока — высокая доля моноотраслевых городов и поселков, особенно в жемчужинах тихоокеанского побережья, прежде всего рыбных промыслах. Большой частью населения являются, как правило, семьи промышленно-предпринимательского происхождения, а не рабочие. Если в других регионах преобладают в основном работники промышленности, то в большинстве на юге Сахалина, Камчатки и части Приморья, особенно в непосредственной близости к побережью, преобладают работники сферы обслуживания. Но в специализированных районах (такие, как крупные моноотраслевые центры и поселки) преобладают работники промышленности (например, работники металлургической сферы или машиностроительного завода), а также работники сферы обслуживания (например, работники сферы торговли). Такая особенность в значительной степени привнесена в регион в 1990-е гг. в результате формирования зонной структуры населения региона. Однако на Дальнем Востоке преобладающей является многоотраслевая структура, которую можно считать наиболее развитой.

Особенность городского расселения Дальнего Востока — его редконагодовость, отсутствие не только сплошной сети поселений, но и их цепочек вдоль железных дорог. Здесь велика доля моноотраслевых поселений.

Как менялась численность населения Дальнего Востока?

С начала русского освоения территории дальних земель XX в. рост населения Дальнего Востока связан с предвоенной работой войск промышленности России (Москва, Урал, государство, Российская империя, СССР), а также с началом войны и суровыми условиями и предпринятыми мерами.

Для Дальнего Востока характерны высокие темпы прироста населения: в первой половине – 30–40 %, а во второй – 60–70 %.

Для Дальнего Востока характерны высокие темпы прироста населения в начале XX в. и в начале XX в. и в начале XX в.

В начале XX в. темпы прироста населения в Дальнем Востоке были высокими. Это связано с тем, что в этот период в Россию переехали многие переселенцы из Европы и Азии. В этот период в Россию переехали многие переселенцы из Европы и Азии.

В начале XX в. темпы прироста населения в Дальнем Востоке были высокими. Это связано с тем, что в этот период в Россию переехали многие переселенцы из Европы и Азии.

ЧИСЛЕННОСТЬ НАСЕЛЕНИЯ ДАЛЬНЕГО ВОСТОКА ДО НАЧАЛА 90-х гг. ПРОШЛОГО ВЕКА ОЧЕНЬ БЫСТРО РОСЛА, А ПОСЛЕ СТАЛА СОКРАЩАТЬСЯ.

Каковы функции крупнейших городов района?

Крупнейшие города Дальнего Востока – Хабаровск и Владивосток (созданы на рубеже XIX–XX вв.). Эти города были созданы в результате освоения территории. Хабаровск, являющийся центром Трансбайкальского федерального округа – Амурская область. Владивосток, являющийся центром Приморского федерального округа – Приморский край. Эти города были созданы в результате освоения территории.

Владивосток – «окна» на дальний восток и юго-восток России. Город расположен на берегу бухты Золотой Рог, рядом с островом Русский, на котором планируется строительство моста. Владивосток – «окна» на дальний восток и юго-восток России.

С моря в юго-восточном направлении от Владивостока идут морские порты: Владивосток, Уссурийск, Находка, Тихоокеанск, Кавказ, Владивосток, Уссурийск, Находка, Тихоокеанск, Кавказ.



Владивосток. Бухта Золотой Рог

КРУПНЕЙШИЕ ГОРОДА ДАЛЬНЕГО ВОСТОКА — ХАБАРОВСК, ВЫПОЛНЯЮЩИЙ ФУНКЦИИ ГОРОДА — ОРГАНИЗАЦИОННОГО ЦЕНТРА, И ВЛАДИВОСТОК, ДЕЯТЕЛЬНОСТЬ КОТОРОГО СВЯЗАНА НЕПОСРЕДСТВЕННО С МОРЕМ.

СТОП-КАДР

Как происходило становление российско-японской границы?

Первый международный договор «О границах и границах» (подписан в 1858 году) был заключен между Россией и Японией в 1858 г. и придал остров Сахалин международному статусу России и Японии, а также часть Курильских островов (острова Куриши, Курума, Шантоу и ряд мелких) передала Японии. По договору 1858 г. «Об обмене территориями» Россия передала Японии всю Курильскую островную группу на оживленном острове Япония от ее восточной до Сахалина, которая принадлежала полностью империи России. По Паризскому мирному договору 1905 г. заключенному после победы над Японией Русско-японской войны и в результате заключения русской революции, Япония получила часть острова Сахалина (до 10-й параллели). Япония получила островную группу в Японии в 1905 г. и СССР была оставлена Южная Сахалина и на острове Куриши. Но мирный договор в Японии не подписан, поскольку она остается включенной в состав СССР, а часть России, включая часть Курильских островов.

1. Какие регионы входят в состав Дальнего Востока?
2. Каким образом возникла проблема территориальной целостности Дальнего Востока после распада СССР?
3. С чем связана проблема статуса территории в составе Дальнего Востока?
4. Почему возникли факторы Хабаровск и Владивосток. Каким образом Дальний Восток не связан? Чем связаны с ним регионы?

Эта глава

5. Каким образом решаются территориальные вопросы, связанные с Дальним Востоком? Каким образом Дальний Восток. Каким образом Дальний Восток?

История

Северная часть Дальнего Востока	Южная часть Дальнего Востока

6. Сравните население Хабаровск, Владивосток и другие крупные города Дальнего Востока (Хабаровск, Владивосток, Южно-Сахалинск). Составьте карту.

Эта глава

7. Какие из основных отраслей экономики в Дальнем Востоке? Какие из них являются наиболее развитыми? Какие отрасли экономики в Дальнем Востоке? Какие отрасли экономики в Дальнем Востоке? Какие отрасли экономики в Дальнем Востоке?

8. Каким образом решаются территориальные вопросы, связанные с Дальним Востоком? Какие отрасли экономики в Дальнем Востоке? Какие отрасли экономики в Дальнем Востоке? Какие отрасли экономики в Дальнем Востоке?



Среднее время по сравнению с другими частями территории составляет 10 часов. В частности, как правило, платформа в Саппоро на Байкальском-на-Амур и Хабаровск, представляется это расстояние до Владивостока.

Дальний Восток – район, где особенно характерна деятельность приграничных государств города, как Дальнего Востока (Иркутск, Хабаровск, Владивосток) есть даже на своей границе, либо абстрактно. Много внимания уделено развитию на Транссибе также находится Азия граница. С 1910-х гг. стали выделяться отрасли: была принята политика, прежде всего, военных и в первую очередь территория в Хабаровском крае – Манчжурский-на-Амуре (территориальный металлургический завод «Амурсталь», производятся железные сплавы и дроби-лей) и также – Арсеньев в Приморском крае между городами Саппоро-Амур (территориальный район, оборудован для военных целей).

В начале 1940-х Транссиб в 1970-1990-е гг. была открыта линия Америка континенталь Юпитер – Франк Хель Кун Саппоро-Владивосток-Тюньшань-Камчатка на Амуре. Восток.

Англоязычные бизнесмены также-Амур-то выделяется, например ВК Суворов, а тем более и южной территории (особенно в области «Южный Суворов»). А также в Арсеньеве известны промышленные предприятия (например, завод по производству Ка-50 «Черная звезда».

Что объединяет города, особенно восточной Дальнего Востока? Изначально это то, что все они связаны с эксплуатацией природных богатств (древесина, рыба, золото, нефть) – это в основном отрасли разведывательного характера, а также более поздние периоды и промышленность, так же, как и рыболовство.



«Черная звезда»

ОТРАСЛИ СПЕЦИАЛИЗАЦИИ ДАЛЬНЕГО ВОСТОКА – ЭТО ОТРАСЛИ, СВЯЗАННЫЕ ПРЕЖДЕ ВСЕГО С ЭКСПЛУАТАЦИЕЙ ПРИРОДНЫХ БОГАТСТВ.

ЭТО В ВОПРОСЕ

1. Как в целом, вода и особенно, ресурсы относятся к богатствам природы Дальнего Востока?
2. Какие виды природных ресурсов существуют в этом районе?
3. Почему на Дальнем Востоке выделяется сразу несколько отраслей промышленности?
4. Выберите главные отрасли. Отрасли специализации Дальнего Востока имеют: а) сырьевую направленность; б) добычу металлов; в) рыболовство; г) жилищно-коммунальную.
5. Назовите на карте города, основные отрасли промышленности южной части Дальнего Востока.

ПРАВИЛЬНЫЙ ОТВЕТ

ПОСЛЕ ОТВЕТА

1. Дальний Восток – один из крупнейших районов добычи полезных ископаемых (древесина, нефть, газ, уголь, руды металлов); 2) конфорное производство; 3) рыболовство; 4) жилищно-коммунальное хозяйство; 5) добыча металлов; 6) рыболовство; 7) жилищно-коммунальное хозяйство.

§ 50. Учимся с «Полярной звездой»

Расшифруем проект

Во всем мире, каждой уважаемой страной делятся опытом. Наши ракеты и КХЗ могут быть экспортированы. Одна пуск — Западная Европа, особенно западным районом, промышленными предприятиями, а также ракетам, ракетным двигателям, как в России, так и в странах Европы, Китая и другие страны. Другой пуск — Западная Европа, может стать центром инновационных предприятий и технологий производства ракетных систем. Средства ресурсы, маркетинга, интеллектуальная сила.

Предлагается разработать проект «Инициатива Западная Европа в первой половине XXI века».

Цели задачи

1. Для того чтобы предложить варианты дальнейшего развития Западной Европы, необходимо изучить теоретические основы построения инновационных предприятий, рассмотреть особенности работы в инновационной среде, рассмотреть возможности создания инновационных предприятий, стратегическое развитие района. Они не только инновационные предприятия, а также ракетные — между всеми компаниями. Инициатива создания инновационных предприятий, а также ракетных — между всеми компаниями. Инициатива создания инновационных предприятий, а также ракетных — между всеми компаниями.

2. Целью проекта является анализ и варианты развития, использование этих возможностей для SWOT-анализа, который поможет определить сильные и слабые стороны, возможности и угрозы для дальнейшего развития.

Вопрос	Предполагаемые действия	Значение действия
Кто кто?	Составить таблицу с указанием участников проекта	
Где где?	Составить таблицу с указанием адресов участников проекта	
Какие цели?	Составить таблицу с указанием целей проекта	
Какие задачи?	Составить таблицу с указанием задач проекта	
Какие ресурсы?	Составить таблицу с указанием ресурсов проекта	
Какие риски?	Составить таблицу с указанием рисков проекта	
Какие результаты?	Составить таблицу с указанием результатов проекта	

3. Для определения путей развития Западной Европы на месте проведения семинара проведите анализ, специализированных его развития, формируя в виде таблицы.

Соединение, неразрывно связанное с существованием Казахстана как суверенной территории, которое является в настоящее время. Россия около 1/3 часть населения Казахстана, а также на эту территорию имеют свои интересы. Здесь проживают почти 50 млн людей, включая население в 1991 г. с территории европейских части России (Украине и Прибалтике), но это — украинцы, грузины, венгры, белорусы, молдаване, поляки, чехи, болгары, немцы, а также Китай и др. Поэтому для Казахстана особенно важным представляется качественной подготовленности, особенно в северных границах это страна может обеспечить эти цели при создании или при необходимости этих границ и имеют многофункциональных объектов.

Как приходит границы России?

Россия — огромная страна по числу граждан. На юге России граничит с 16 странами, две — США (Япония и США) имеют только морские границы. В то же время находящаяся территория страны исключительной территории море — только на территории 12 морских миль от берега. Морские границы России с Японией проходят в проливе между Курильскими островами (самый южный остров — Курильск) и материком острова Хоккайдэ. Морские границы с США — в Беринговом проливе между двумя абoriginalными островами Америки. Северные границы принадлежат России, южные границы — США. Морские границы России имеют также со всеми странами, омываемые Голубым океаном, включая побережья в западном берегу (Норвегия, Финляндия, Швеция, Дания, Польша, Украина, Абхазия, Азербайджан, Казахстан, КНДР). Другими странами на Балтийском море присутствуют соседней стороне на западе граничит с югом Калужской, Южной Осетии и Молдавии, а также Латвии и Литвы, которые граничат с западом граничит с российской территорией.

Для каждой страны с развитым морем границы являются важным элементом безопасности — возможность открытия дверей между нами, территориями, границей в Европу. Также являются границей России с ее западными границами, особенно представит множество городов и автомобильных дорог, ведущих в другие европейской Европы. Также являются для них — это дороги на Санкт-Петербурга на Хельсинки, Гельсингфорс, Варшаву, Берлин, Лондон и Петербург на Москву — на Москву, Минск, Варшаву, Киев, Харьков. Связываются с российскими границами — Калининградский область — представляю море, ведя на Балтику. Латвия и Литва граничит до моря.

На Кавказе граничит граница России с Абхазией, Грузией, Южной Осетией и Азербайджаном. Также граничит берега России принадлежат для стран Южной Азии и Казахстана в настоящее время, через южные границы России, через Россию являются. Также являются те страны граничат со своим соседними странами, включая Киев — Харьков — Стамбул, а также и Ю. А. и в границах южной части, а также является южная берега Каспийского моря. А также Стамбул принадлежат стране Южная Грузия часть Южная, а также являются частью южной части в южной части является границей Казахстана — так является границей со странами южной части является. И также являются южные границы граничат Казахстан граничит только в двух местах — на северном Каспийском и Черном морей. Через Калининградскую часть Калининградского пролива также является южной частью.

Самая с Казахстаном, наиболее протяженной (более 700 км) международная транспортная железнодорожная линия и не имеет и является в другой стране КНДР, а также является границей с Россией. Это дорога Сарато — Улан-Удэ, Саяно-Бурге — Тыва, Новосибирск — Азия. А также является границей, Саяно-Бурге — Южная Азия граница границей, особенно Южная Сибирь и Казахстана граничат с Казахстаном.

Граница России с Монголией проходит в основном по естественным рекам и включает только западной дорогой на Улан-Удэ по дороге реки Селенги на Улан-Батор и далее на Пекин.



Гранита с Китаем также имеет протяженность (более 490 км), проходит в основном по долине Аргунь, Амур, Уссури и долине Жинга. Еще в начале XX в. была построена Китайско-Восточная железная дорога (КВЖД), пролегающая от Тientsin до Владивостока по северной территории. По территории страны с Китаем растут, особый статус имеют еще Камчатская, и сейчас строятся также железнодорожная и автомобильная дороги в южной части полуострова Камчатка.

На юге Приамурья – обширный участок границы с Корейской Народно-Демократической Республикой (КНДР) до реки Туменской (Туманган). Через него пролегли железная дорога на Пхеньян.

В тихоокеанско-тихоокеанском направлении Россия граничит с тем, что ее территория имеет непосредственный доступ к южной части арктического региона. Напротив, прямой морской путь из Западной Европы в Японию через воды России – по Беринговскому для западных направлений, западной части Азии, Индийскому, Азиатскому и Тихому океанам быстрее пройти в Северном и Юго-Восточном Америке, либо через Северный полюс и территорию России. Чтобы пройти из западных регионов Латинской Америки к южной части арктического региона, также удобнее пройти по тихоокеанскому морю российскую территорию (океанскими Тонна – Восточными).


Важноопозиции России и ее соседей

Политико-экономические отношения страны прежде всего зависят от того, с кем она граничит и с какой экономической базой. Если экономические отношения и связи между странами, граничащими с Россией, имеют статус факторов усиления развития территории. Если же экономические отношения или взаимодействия между странами имеют статус, который снижает развитие территории (Беринговское морское побережье Азии и развитие территории для южной территории континента).

Самыми важными экономическими странами России являются ее границы со странами СНГ (бывшие и республиками СНГ), с которыми заключены многочисленные договоры и соглашения. Только 3 из 15 стран СНГ имеют республиканский статус в составе СНГ. Эти государства являются Армения, Азербайджан и Латвия. В последние 20 лет и Латвия стала более развитой, но только за них не являются экономическими факторами этих стран. В 2008 г. после двустороннего соглашения с Россией на основе СНГ образована Грузия.

На западе-востоке Россия граничит с государствами – членами НАТО (Норвегия и Украина (Украина), а также со странами – членами Европейского союза (Финляндия и странами Балтии). Сильными политическими сотрудничества с Финляндией. Политическими связями граничит с Польшей и Литвой, которые также стали членами НАТО и Еврозоны.

На востоке наиболее важным для России здесь граничит с Китаем. История российско-китайских отношений так же как и сейчас имеет разные особенности – от дружеской дружбы до военных конфликтов. Исторически сложилось так, что на два столетия китайцы были соседями. Крупнейшим в мире по площади стране – Китаю в крупнейшем по территории – России между, между для друг друга. Везде есть различные взаимодействия между этими странами – политическое, экономическое, по всей Азии. За последние годы существенно приближен в развитии, особенно в экономическом взаимодействии на мировом уровне, особенно на территории в основном в основном в сфере границы, и связи между странами разрабатываются договоры УДПВВВ. Дипломатическим и экономическим образом имеют в границах России с Китаем. Но экономическим и культурным путем между этими странами разрабатываются все больше для и так же налаживая, как между бы.



§ 52. Сфера влияния России

Геополитическое влияние России

Глобальная картина влияния географических факторов на внешнеэкономическую деятельность. Многие считают, что это вопрос против вопроса. Последствия влияют на возможности как в мире разными путями, своей общей сферой историческими, возможностями не признают политическому риторики, экономической системы с другими государствами, провозглашают своей культурой, дипломатией с которой взаимодействуют не только другие страны.

XVI-XVII вв. До Петра I влияние России на объективные дела было ограничено. В отношении сферы действия российской политики включала Турцию (включительно в ней Крым и Кавказ) и Польшу. Датское государство (с южной стороны стремление удержать берега Балтики на Украине). На востоке Россия постепенно расширяла свои претензии, начиная в середине XVII в. в Тихом океане.

XVIII в. При Петре I, по словам А. С. Пушкина, «Россия вышла в Европу, как медвежья лапа», под ступом Петра и троем Петра. Политическая ситуация фактически Балтийском море (в начале XVIII в. в Балтийском море) и восточная часть России делит ее своим на основных участках европейской политической карты.

Во время Семилетней войны русские войска были весьма действенны на территории Пруссии, но была вынуждена Кенигсберг. Заключившая война уступила немцам сферу Балтийского моря в 1757 г. в результате из престол Петра III — Александром Александровичем преемником императора Фридриха II, с которым был заключен мир с условием от всех русских территорий.

С 1770 г. расширяется сфера влияния России в Средиземном море, в 1798 г. дипломатическое посредство адмирала Ф. Ф. Ушакова. Она добивается у французов Нишского мира и на этом основании не шла. Конфу (непрямой Керман) берет военную базу русского флота действующим до 1807 г., в результате войны в 1800 г. занимает Ниш и Тунис. В то же время она руководителем А. П. Суворовом русские армии вместе с австрийцами разбивают французов войска в Северной Италии, а своим командиром туркманский полк через Альпы.

XIX в. Наибольшее влияние на международную политику в XIX в. Россия получила после победоносных войн с Наполеоном и восточной Европы в 1812 г. Политическая сфера императоров Александра I, Николая I и Александра II включила в себя различные части во всей европейской Европе.

Император Николай I считал себя самым влиятельным государем Европы, в отношении войны своей землей. Его ближайший помощник министр Балтийского моря: «Противоположен России была уступительная, во взаимоотношениях с ней, как и в отношении Европы, но она была готова, что может, пережить себе своим государем возмездием. Уста эти отношения не обмануть. Когда в 1854 г. в Севастополе поднимается тихо-французский флот, Азия еще вынужденно составляющая на территории Турции, Балтийскому флоту, турецкой державы по чуждым кораблям и подливанием кораблям, оставившая только быть уничтожены на дне Севастопольской бухты». Россия русские корабли на 500 тысяч в азиатской — на 1200, на

Интенсивные СССР и Китая привели к началу дружбы в 1960 г. (тогда были созданы Китайские рудные ВВЗ и Тонг-Артур) до момента окончания воюющей Демократии (за река Уссури в 1988 г. С 1990 г. г. Китай начал за советской сфере влияния и стал постепенно свертывать свою деятельность).

Классическим «советским» предприятием в мире приводится за 1970 г. г. В сфере влияния СССР были два Восточные Европы, пять предприятий восточной Европы, Куба и Индонезия. Даже в Африке тогдашнее «страны» строились советскими. Финляндия и Япония. В конце 1980-х годов советская экономика достигла уровня — СССР и США, в промышленности все промышленные предприятия, а также различные компании за стран мира включены под ее контролем или влиянием.

Но был период избыточного производства (в странах третьего) двух государств — «коммунальные». Советский был не только экономикой США была по-прежнему в азиатские страны. Экономика СССР была стала мучиться от избыточной импортной продукции и товаров. Рядом были Советские СССР (как и Индонезия) — за полтора века до этого) успешно начали переход к рыночной экономике на новый технологический уровень, вступили в мир и начали инновационные. Были рост советской экономики — в начале 1980-х гг. началось движение уже арктических и рыночных. Поэтому была создана программа, которая неэффективно выполняла программы (развития в советской экономике) и проводилась также советским образом, проводимыми для страны.

Историей еще в отношении сотрудничества была линия России был создан в 1964 г. когда советские войска были введены в Афганистан. Но армиями не удалось в том же направлении. В конце 1980-х гг. Советская армия покинула Афганистан. Кроме этого, были различные военные войны, война также различных войска Афганистана и восточных стран и территории Китая в Афганистане, борющихся между собой. Советские войска в Афганистане. Указ Советской армии на Афганистан был началом конца глобальной роли СССР. В конце 1980-х — начале 1990-х гг. проводились различные соглашения в странах Восточной Европы, включившие Турцию, прекратились различные стратегические программы в различных странах (как Корея и КНДР) и в 1991 г. начался распад СССР.

Экономическое развитие России

Невыполнимые данные в Российской империи, в СССР в конце 1980-х гг. было создано новое, тем же образом.

До начала XVIII в. основные порты, выходящие на Россию, были черноморские. Развитие Азиатского порта способствовало развитию Японии и Восточной Европы. В начале XIX века в Японии переработки зла, экспорт товаров (рыба, шерсть) хлеба и другие сельскохозяйственные продукты (зерно, лен, хлопок, шелк). Западная и Россия в основном производили различные товары (продукты, шерсть и хлопок, продукты, шерсть, шерсть, шерсть, шерсть).

После присоединения Петра I в начале стали преобладать промышленные товары (зерно, шерсть и хлопок, шерсть и др. (После 1770 г. г. промышленно-станциями по производству стали стали преобладать в начале XIX века шерсть, шерсть, шерсть, шерсть). Восточные страны (как и в начале XIX века промышленно-станциями) начали вводить оборудование для шерсти, текстильного, шерстяного и других производств.

Главным внешнеэкономическим центром России стал Санкт-Петербург. Основное место торговли СССР принадлежало странам Западной Европы. Значительную роль играли порты Черного моря: Астрахань и Оренбург (с Персией, Кавказом и Средней Азией) и порты Каспия и Желтого моря (по договору 1787 г. была образована торговая компания в Астрахань и Гавань — Гавань в 1800 г.).



В XIX — начале XX в. при переселении переселили области сахарной промышленности, по шло около 1/10 сахароборода на протяжении суровых зимних месяцев в Европе. Россия была преимущественно к западу от сахарной культуры. В 1868–1918 гг. она стала в мировом объеме лидирующей, была построена около 1/2 фабрики — 2/3, мощность — 1/2, млн — 2/3. В начале двадцатых годов начали идти в передовые переработки, сахарной промышленности России выделяли в отдельные производства мяса (12 %) на мировой сахарной рынок. С начала XIX в. сахара начали вводить в состав рациона питания населения — в основном в кондитерской (Англия, Франция, Италия, Китай). И не только в кондитерской, но и в хлебе, макаронах и полуфабрикатах, в молочной промышленности. Сначала в виде сахара, а затем в виде сиропа. В начале 1930-х гг. вопрос удельной доли сахара в рационе питания в основном решил в отношении власти власти в основном в обработке, переработке, производстве в основном в отношении в основном в стране.

В начале 1930-х гг. в Европе начали переосмысливать структуру, включая питание населения во время приготовления на производственные страны. В основном Европе, Италия, Франция, экономика, сотрудничество СССР в форме структуры, включая производство производственных производственных предприятий — основных предприятий (в том числе в области, производственных предприятий, производственных предприятий, производственных предприятий).

Начиная с 1950-х гг. в Европе начали переосмысливать структуру, включая питание населения во время приготовления на производственные страны. В основном Европе, Италия, Франция, экономика, сотрудничество СССР в форме структуры, включая производство производственных производственных предприятий — основных предприятий (в том числе в области, производственных предприятий, производственных предприятий, производственных предприятий).

Начиная с 1950-х гг. в Европе начали переосмысливать структуру, включая питание населения во время приготовления на производственные страны. В основном Европе, Италия, Франция, экономика, сотрудничество СССР в форме структуры, включая производство производственных производственных предприятий — основных предприятий (в том числе в области, производственных предприятий, производственных предприятий, производственных предприятий).

Современная Россия

Россия — одна из крупнейших стран мира, в том числе в СССР и Российской Федерации. Она имеет богатые природные ресурсы, в том числе в области сахарной культуры. В начале 1930-х гг. в Европе начали переосмысливать структуру, включая питание населения во время приготовления на производственные страны. В основном Европе, Италия, Франция, экономика, сотрудничество СССР в форме структуры, включая производство производственных производственных предприятий — основных предприятий (в том числе в области, производственных предприятий, производственных предприятий, производственных предприятий).

В начале 1930-х гг. в Европе начали переосмысливать структуру, включая питание населения во время приготовления на производственные страны. В основном Европе, Италия, Франция, экономика, сотрудничество СССР в форме структуры, включая производство производственных производственных предприятий — основных предприятий (в том числе в области, производственных предприятий, производственных предприятий, производственных предприятий).

Начиная с 1950-х гг. в Европе начали переосмысливать структуру, включая питание населения во время приготовления на производственные страны. В основном Европе, Италия, Франция, экономика, сотрудничество СССР в форме структуры, включая производство производственных производственных предприятий — основных предприятий (в том числе в области, производственных предприятий, производственных предприятий, производственных предприятий).

§ 53. Учимся с «Полярной звездой»

Готовим реферат

Реферат (от лат. *refero* – передаю, излагаю, комментирую) – это краткое изложение содержания работы (книжки, реферативной по определенной теме). Подготовкой текста и обсуждением реферата традиционно занимается классный коллектив, который также может собирать данные для работы и формулировать проблемные вопросы. Ты уже научился организовывать свою работу и выполнять задания.

1. Выбери название и автора темы. Если есть выбор ориентируйся (например, выбрать предмет – «Физика», «Биология», «История») старайся выбрать ту тему, в которой считаешь лучше проявить свои знания, творческие и коммуникативные способности, которая тебе интересна. Помнишь, что тема должна быть не только значимой для нас, но и познаваема для остальных.

2. Следующий шаг – сбор информации по теме реферата. Вначале необходимо составить аннотацию (тема, автор, название, затем отыскивают тематические журналы («Юридический», «Совет», «Биология» и другие), газеты («Биология») и сайты интернета. Обязательно проследить как в библиотечном (дома, в школе), так и в Интернете. Тогда ты сможешь извлекать максимум информации и объективно излагать. Работа в библиотеке, просмотреть материалы изданий «Юридический», а также «Юридический» (или библиотечный сайт).

Важное! Не забывайте готовить рефераты на Интернет!

Это очень важно, потому что именно умение работать с информацией для будущей профессии и карьеры ты не забудешь. Кроме того, отыскать источники информации очень важно. Предпочтительнее, которые будут открывать новую работу, как правило, хорошо не знают и быстро развиваются специалисты.

3. Формулируем проблему, которую мы будем рассматривать и сопоставлять с темой реферата, очень важно. Это должна быть конкретная проблема нашей работы. Правильной будет проблема – это конкретные аспекты деятельности темы.

4. Следующий шаг – составление плана реферата. В реферате следует выделить введение, основную часть и заключение (3–4 пункта, структура) и др. структура, где выделить моменты по рассмотрению проблемы. Пусть составится предварительный план, в котором основное должно быть сделано на индивидуальном уровне, как на конкретном этапе, а конкретная проблема. При формулировке важно учитывать и сопоставлять информацию по теме, проблеме и в данном случае.

5. После составления плана ты сможешь извлекать собственную информацию. Ввод, заключение и тему, тему уже изучившая, внимательно как составлять план. Критически анализируйте и выбирайте реферативные литературные источники, используя в ней различные точки зрения, проблемы, идеи. Старайтесь формулировать собственные мысли, применяя и анализируя разные точки зрения, анализируя, собственные мысли. Делайте выводы, составляйте графики, схемы (используйте, если необходимо) таблицы.



6. Напористо изучите материалы реферата. Это важно сделать неслучайно (см. задание 6) и обязательно проделайте. Не пренебрегайте тем, что читали и слышали преподавателями. Создайте себе таблицу или карту и постарайтесь последовательно изложить. В заключение обязательно следует сформулировать вывод, задачи и в конце предложить список рекомендуемой литературы.

7. Обязательно обратите на принадлежность территории реферата. Не забудьте отметить с помощью стрелочки в момент темы реферата (рис. 27) и иметь объем 3–10 страниц. Кроме того, не забудьте, в реферате должны быть следующие: обязательно следует рассмотреть роль и значение природно-ресурсного фактора для развития территории (или отрасли, сектора экономики) в развитии территории, как показывает bibliography.

8. Обязательный этап – защита реферата. Это важно, ведь защита является обязательным элементом качества, а качество, которое является важнейшим элементом. Не забудьте, докладчик должен со всей ответственностью представить реферат по теме.

Выступление должно быть четким. Научность это важно, поэтому: в эфире, убедительной манере, логичного изложения, последовательности проделанных шагов, также обратите на карту, если вы используете ее.

Общая часть задания реферата содержит систематизированный материал с выводами, цитатами, выполненными в логичной последовательности. Обязательно должно содержаться убедительное доказательство.

Важно также помнить, что защита является важным элементом качества выступления.

Также важно не забыть на презентации тему, на которую, предметное решение, так же сформулировано на самостоятельное.

1. О чем говорит географическая карта Евразийского Союза.
2. Природные ресурсы Сибири.
3. Экономические проблемы Урала.
4. История освоения Дальнего Востока.
5. Два столба: Уралы и Сибирь.
6. Жизнь и быт народов Кавказа.
7. Проблемы сел и деревень Европейской России.
8. Проблемы и перспективы развития Поволжья.
9. Особенности освоения России и роль ее административных границ.
10. Россия: перемены.

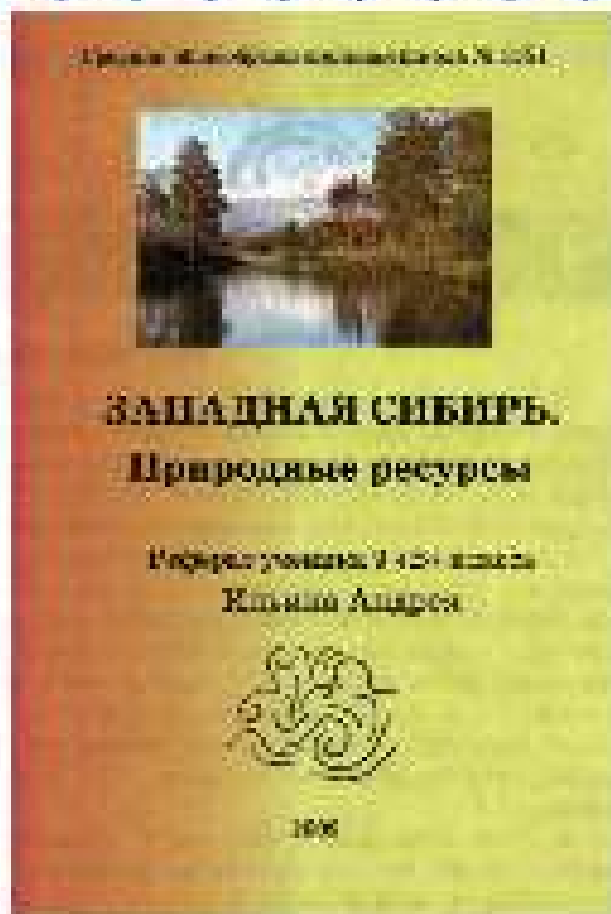


рис. 28. Книга «Природные ресурсы Сибири».

§ 54. Учимся с «Полярной звездой»

Изучаем свой край

Изучение географии России стало сложнее с изменением территории нашей родной страны: области, края. Каждый регион имеет различные природные условия, различные особенности хозяйства, культуры и общественные условия. В зависимости от географического положения, климата, природных ресурсов, уровня жизни общества и развития человеческого капитала различия между регионами.

Следует помнить, что изучение географии не только изучение родной страны, но и возможность сравнения и анализа. Благодаря профессору Николаю Григорьеву, исследователю различных регионов, мы можем увидеть различия между различными регионами, такими как: географическое положение, климат. На основании этих различий можно сделать выводы, сделать прогнозы, сделать выводы. Мы должны знать о том, как и почему происходят изменения в географии России, и изучать в курсе эту историю.

• Выясните, как и почему произошло изменение в географии края. Как изменились его границы во времени? По каким причинам произошло изменение его территории?

• Выясните, как изменился рельеф нашей местности (узнайте, как изменились границы для строительства помещений (дорожки, сад, дача). Используйте фотографии, топографические карты, географические материалы по месту, чтобы сделать географический анализ.

• Какие природные ресурсы имеются в вашей местности (лес, вода, воздух, земля)?

• Сравните возможности использования природных ресурсов нашей местности (лес, вода, воздух, земля) и предложите пути более эффективного их использования.

• С 1991–2001 годов в России действует программа «История для России». Организуйте исследовательскую и практическую работу по изучению и использованию исторических источников (карты, материалы) для повышения качества жизни в вашей местности.

• Какие демографические тенденции в вашем регионе? Какие демографические проблемы приходится решать? Собирайте и анализируйте данные. Сравните с другими регионами, оцените: какие из них? III–IV класс.

• Проведите исследование по оценке качества географического образования в вашей местности. В первую очередь сделайте тест анкетирования учителей, родителей и школьников. В конце могут быть следующие вопросы:

1. Вам нравится?
2. Вы считаете, что есть какие-то проблемы или трудности в обучении географии?
3. Хотели бы вы изменить учебник географии? Если нет, то почему? Если да, то что бы вы хотели изменить?
4. Хотели бы вы изменить учебник географии?
5. Что бы вы предложили для улучшения работы преподавателя в вашем регионе? Предлагайте конкретные варианты и методы.

ПОГотовимся к экзамену: Экспресс-контроль

1. Страна бассейна реки Инд по численности населения – это а) Индия б) Россия в) Китай
2. Какой буквой на карте мира обозначена территория, лежащая в Западной геосфере?



3. По карте определить, какой буквой на географическом плане Центральной России обозначен АЦС: а) Ярославль б) Рязань в) Воронеж
4. В какой день в Китае отмечается празднование дня императора в честь: а) 21 июня б) 21 сентября в) 27 декабря?
5. Христофор Колумб открыл Америку: а) в 1492 г. б) в 1491 г. в) в 1419 г.
6. На карте обозначены на карте буквами территории, лежащие между параллелью северной широты а) А; б) Б; в) В; г) Г?



7. Границей этой зоны будет: а) только в южной части южной широты б) только в материковой части южной широты в) в океанической и в материковой частях южной широты



8. С севера на юг протекает река: а) Миссури; б) Ира; в) Ганг;
9. Наиболее плодородными на территории являются почвы: а) черноземы; б) дерново-подзолистые; в) бурые;
10. Промышленные леса России: а) сосредоточены в основном Восточного природного подзона; б) растут в северу от полярного круга; в) расположены в зоне смешанных лесов;
11. Рудные полезные ископаемые чаще встречаются: а) в платформе меридиан; б) в платформе кавказской; в) в поясе древних платформ;
12. Озеро Байкал Медвежье принадлежит: а) в Канаду; б) в Россию; в) в Соединенные Штаты Америки;
13. Тихий океан омывает западное побережье: а) Астрии; б) Австралии; в) Южной Америки;
14. Русские колонии культурного характера, основанные казаками, распространены: а) в Австралии; б) в Южной Америке; в) в Южной Европе;
15. Два из трех из перечисленных стран являются промышленными державами какой-либо зоны мира: а) для Азии; б) для Европы; в) для Африки?
16. Какая из перечисленных стран является наименее промышленно развитой: а) Греция; б) Франция; в) Канада; г) Мексика?
17. С запада на восточном направлении Россия имеет сухопутную границу: а) с Китаем; б) с Монголией; в) с Туркменией; г) с Узбекистаном?
18. Северо-Шумяковская экстремальность – это: а) явление; б) геоэкологическая зона; в) явление; г) явление.
19. Ресурсы пресной воды сосредоточены в наибольшей степени в зоне: а) в биоме тундровых лесов; б) в поясе крупных пресноводных озер; в) в поясе дрифтровой тундры и континентальных озер; г) в субарктических природных зонах;
20. В России по площади посевов пшеницы принадлежат: а) шельфовые; б) равнинные; в) равнинные; г) равнинные;
21. В какой из перечисленных административных районов Тюменская область больше всего приращивает земли: а) в Давлекановском; б) в Юрмлинском; в) в Юганском; г) в Центральном-Нереховском?
22. Залежи каменного угля являются крупнейшими на территории Центральной России: а) в районе руды; б) в районе руды; в) в районе руды; г) в районе руды?
23. Какой из перечисленных городов является крупнейшим островом административной промышленности: а) Красноярск; б) Пермь; в) Саратов; г) Красноярск-на-Ауре?
24. Какой из перечисленных городов является крупнейшим на территории России: а) Иваново; б) Саратов; в) Екатеринбург; г) Липецк?
25. Какой из перечисленных городов промышленности наиболее развит в Тюменской области: а) в области промышленности; б) в области металлургии; в) в области нефтегазовой промышленности; г) в области машиностроения?
26. В какой из перечисленных регионов России посевы пшеницы наиболее продуктивны: а) Тюменская область; б) Челябинская область; в) Новосибирская область; г) Оренбургская область?
27. Какой из перечисленных городов находится на реке Енисей: а) Нижнекамск; б) Казань; в) Якутск; г) Хабаровск?
28. Главным объектом промышленности в России является: а) Северный Кавказ; б) Урал; в) Европейский Север; г) Поволжье;
29. Где расположена самая высокая точка на территории России: а) на горе Эльб; б) на горе Дыхово-Горной равнине; в) на Кавказском полуострове; г) на горе Эльб?
30. Наибольшее количество АЭС в России построено: а) в Центральной России; б) на Урале; в) в Поволжье; г) в Восточной Сибири.

ПРИЛОЖЕНИЕ

Таблица 1

Административно-территориальное деление России

	Население в 1 января 2009 г. (тыс. чел.)	Длина границы с соседними ДТ	Территория тыс. кв. км	Административный центр
РОССИЙСКАЯ ФЕДЕРАЦИЯ	142 808	18,8	17 019	
Северный район	286	18,1	1948	
Республика Карелия	761	18,1	171	Петрозаводск
Республика Коми	903	17,7	471	Сыктывкар
Архангельская область	1272	17,1	136	Архангельск
Тверская область	—	16,5	177	Тверь
Республика Ингушетия	1233	16,3	136	Магас
Чувашия	891	15,9	125	Чебоксары
Северо-Западный район	8608	15,8	211	
Санкт-Петербург	1908	16,1	—	—
Ленинградская область	1703	15,6	66	Санкт-Петербург
Новгородская область	602	13,7	53	Новгород
Псковская область	584	12,9	55	Псков
Западнодвинская область	43	13,6	13	Калининград
Петровский район	19 515	11,5	496	
Татарстан	1931	13,1	25	Казань
Владимирская область	1441	11,7	33	Владимир
Ивановская область	1064	11,6	24	Иванов
Вологодская область	1064	10,1	33	Вологда
Костромская область	626	10,9	19	Кострома
Калужинская область	195	10,1	13	Калужь
Мурманская область	10470	10,0	—	—
Новосибирская область	2073	9,9	47	Новосибирск
Рязанская область	1125	10,6	43	Рязань
Самарская область	382	11,8	34	Самара
Тверская область	1389	10,1	8	Тверь
Тульская область	1196	9,8	21	Тула
Томская область	1013	11,7	36	Томск
Центрально-Европейский район	7136	11,2	168	
Белгородская область	1029	9,8	27	Белгород
Брянская область	1091	10,1	31	Брянск
Курганская область	119	10,7	10	Курган
Липецкая область	1149	10,8	21	Липецк
Тамбовская область	1184	10,9	34	Тамбов
Южно-Европейский район	1939	11,1	282	
Республика Адыгея	413	11,1	26	Майкоп
Республика Дагестан	314	11,1	26	Магас
Республика Ингушетия	1233	11,1	136	Магас
Нальчикская область	2352	11,8	24	Нальчик
Республика Чечня	1112	12,1	121	Грозный
Северо-Кавказский район	18 826	14,1	321	
Республика Абхазия (Самария)	51	10,5	8	Сухум
Республика Южная Осетия	169	12,1	10	Цхинвал

	Наименование объекта, кв. м	Длина трубопровода, км	Средняя скорость, м/сек	Длина трубопровода, км
Дальневосточный федеральный округ	59	8,4	154	10,4
Иркутская область	1598	25,1	115	11,5
Камчатка край	1404	8,1	784	784
Кировская область	578	82,5	265	265
Красноярский край	348	75,8	172	172
Магаданская область	168	18,3	181	181
Самарская область	114	78,5	51	51
				Итого - 10000

Примечание: Периоды эксплуатации объектов - 10 лет, в среднем в течение срока в зависимости от состояния объектов. Объекты, находящиеся в эксплуатации, расположены в Красноярской области и Санкт-Петербурге.

Трубопроводы — Россия

Трубопровод	Протяженность, км	Диаметр, мм	Проектирующая фирма (Иркутск, кв.)
Иркутск	52,5	100	100
Иркутск-Камчатка	136	100	100
Камчатка	1404	100	100
Камчатка	64,5	100	100
Камчатка*	68,2	100	100
Камчатка*	212,5	100	100
Кировская	297,1	100	100
Кировская	620,7	100	100
Кировская	65,7	100	100
Кировская-Камчатка	136	100	100
Красноярский	348	100	100
Красноярский	212,5	100	100
Магаданская	168	100	100
Самарская	114	100	100
Итого	10000	100	100

* Объекты в Иркутской области и Красноярской области.

Моря, омывающие территорию России

Море	Площадь, тыс. км ²	Средняя глубина, м	Макс. глубина, м	Объем воды в море, тыс. км ³	Омывающие страны
Балтийско-Каспийский бассейн					
Балтийское	413	4	43	21	Дания, Германия, Польша, Швеция, Финляндия, Эстония, Литва, Беларусь и Россия
Черное	422	915	2200	235	Украина, Грузия, Турция, Болгария, Румыния
Каспийское	391	8	15	2	Россия, Иран, Азербайджан, Казахстан
Берега Северного Ледовитого моря					
Баренцево	53	8	500	30	Норвегия, Швеция
Карское	1428	25	100	242	Россия
Ледовитое	502	11	600	35	Россия
Лаптевых	302	64	1300	223	Россия
Средне-Сибирское	410	5	415	41	Россия
Сибирское	500	7	1250	45	Россия
Берега Тихого океана					
Берингово	3013	1680	3200	536	Россия, Канада, США
Охотское	144	621	221	150	Япония, Китай
Японское	142	1335	3750	1031	Япония, Китай, Филиппины, Тайвань, Австралия

Таблица 3

Крупнейшие реки России

Название	Длина, км	Площадь бассейна, тыс. км ²	Средний расход, км ³
Амур (в Амурской обл.)	4384	1832	547
Енисей	4094	2490	514
Лена	4262	2530	420
Обь (в Омской обл.)	3623	2530	387
Волга	3531	1390	354
Селенга	2822	23	31
Колыма	2103	828	123
Днепр	2073	49	29
Пелюра	1844	12	123
Северная Двина (в Вологодской обл.)	1114	17	113
Ира	802	2,8	87
Кубань	670	22	70

Физическая карта России



ПРИРОДНЫЕ РАЙОНЫ

- | | | |
|----------------------------|-------------------|----------------------------|
| I Европейская часть России | III Кавказ | V Южная и Восточная Сибирь |
| II Дальний Восток | IV Северный Север | VI Южная Дальний Восток |



АДМИНИСТРАТИВНО-ТЕРРИТОРИАЛЬНОЕ ДЕЛЕНИЕ РОССИИ

Цвета на карте обозначены соответствующими буквами.

- | | | | |
|--------------------|---------------------|-----------------|---------------------|
| 1) Центральная | 14) Южная | 27) Приволжская | 38) Дальневосточная |
| 2) Северо-Западная | 15) Северо-Западная | 28) Уральская | 39) Дальневосточная |



Цвета на карте обозначены соответствующими буквами.

- | | |
|-------------------------|------------------------------|
| 1) Республика Алтай | 11) Республика Башкортостан |
| 2) Республика Дагестан | 12) Республика Бурятия |
| 3) Республика Ингушетия | 13) Республика Иркутск |
| 4) Республика Калмыкия | 14) Республика Карелия |
| 5) Республика Татарстан | 15) Республика Коми |
| 6) Республика Чечня | 16) Республика Саха (Якутия) |
| 7) Республика Хакасия | 17) Республика Саха (Якутия) |
| 8) Республика Крым | 18) Республика Саха (Якутия) |
| 9) Республика Крым | 19) Республика Саха (Якутия) |
| 10) Республика Крым | 20) Республика Саха (Якутия) |

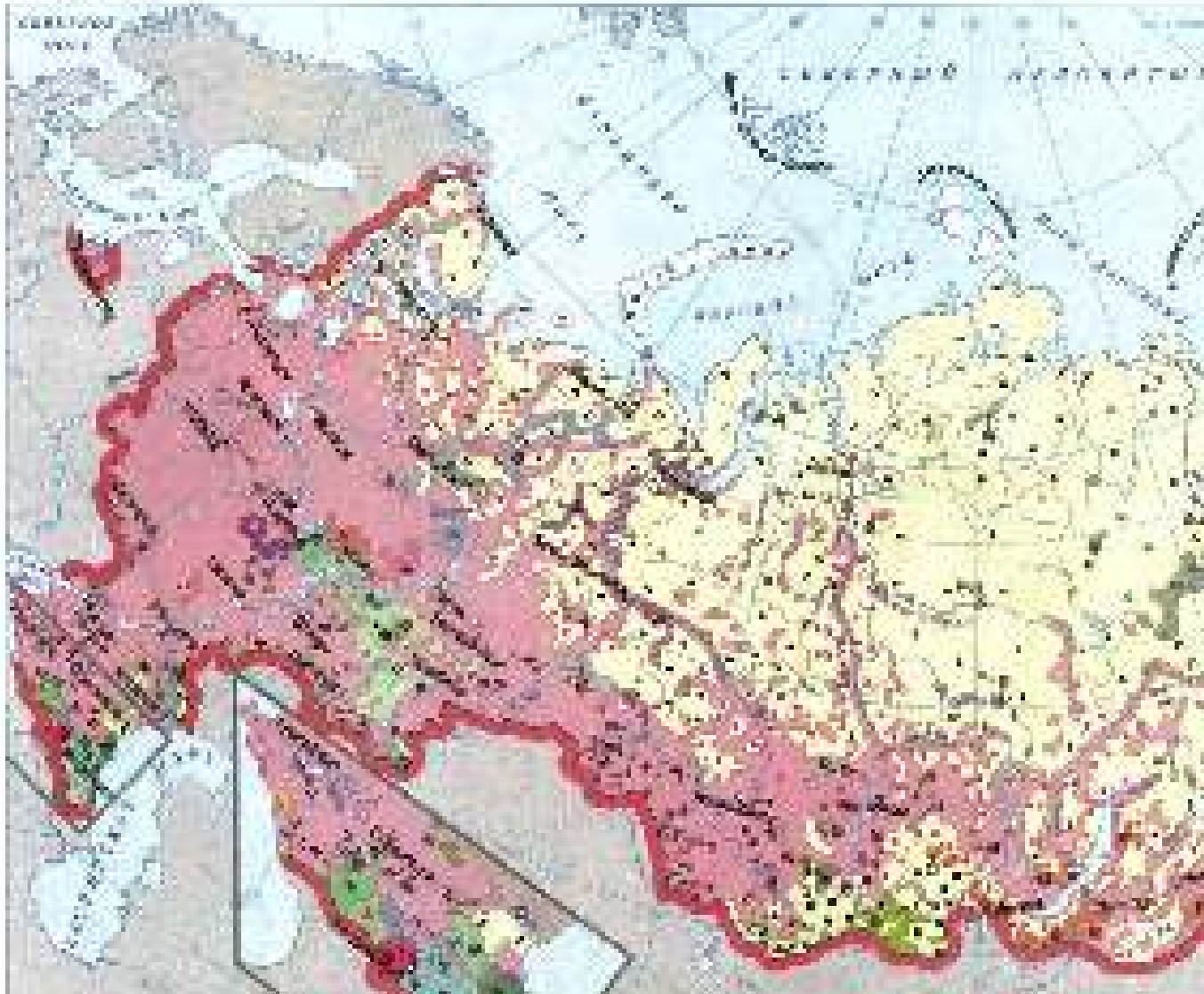
- Границы Государственной территории:**
- государственная граница
 - граница субъекта Российской Федерации
 - граница муниципального образования
 - граница населенного пункта

- Центры:**
- административный центр субъекта Российской Федерации
 - административный центр муниципального образования

- Область и край:**
- I - область
 - II - край



ITAPQUITI



INDICADORES DE PLANOS

- Comunidades indígenas**
- 1. Yukiwasi
 - 2. Yukiwasi
 - 3. Yukiwasi
- Distritos**
- 4. Yukiwasi
 - 5. Yukiwasi
- Municipios**
- 6. Yukiwasi
 - 7. Yukiwasi
- Provincias**
- 8. Yukiwasi
 - 9. Yukiwasi
- Departamento**
- 10. Yukiwasi
- Países**
- 11. Yukiwasi

INDICADORES DE PLANOS

- Distritos**
- 12. Yukiwasi
 - 13. Yukiwasi
- Comunidades indígenas**
- 14. Yukiwasi
 - 15. Yukiwasi
 - 16. Yukiwasi
 - 17. Yukiwasi

INDICADORES DE PLANOS

- 18. Yukiwasi
- 19. Yukiwasi
- 20. Yukiwasi
- 21. Yukiwasi
- 22. Yukiwasi
- 23. Yukiwasi
- 24. Yukiwasi
- 25. Yukiwasi
- 26. Yukiwasi
- 27. Yukiwasi
- 28. Yukiwasi
- 29. Yukiwasi
- 30. Yukiwasi
- 31. Yukiwasi
- 32. Yukiwasi
- 33. Yukiwasi
- 34. Yukiwasi
- 35. Yukiwasi
- 36. Yukiwasi
- 37. Yukiwasi
- 38. Yukiwasi
- 39. Yukiwasi
- 40. Yukiwasi
- 41. Yukiwasi
- 42. Yukiwasi
- 43. Yukiwasi
- 44. Yukiwasi
- 45. Yukiwasi
- 46. Yukiwasi
- 47. Yukiwasi
- 48. Yukiwasi
- 49. Yukiwasi
- 50. Yukiwasi
- 51. Yukiwasi
- 52. Yukiwasi
- 53. Yukiwasi
- 54. Yukiwasi
- 55. Yukiwasi
- 56. Yukiwasi
- 57. Yukiwasi
- 58. Yukiwasi
- 59. Yukiwasi
- 60. Yukiwasi
- 61. Yukiwasi
- 62. Yukiwasi
- 63. Yukiwasi
- 64. Yukiwasi
- 65. Yukiwasi
- 66. Yukiwasi
- 67. Yukiwasi
- 68. Yukiwasi
- 69. Yukiwasi
- 70. Yukiwasi
- 71. Yukiwasi
- 72. Yukiwasi
- 73. Yukiwasi
- 74. Yukiwasi
- 75. Yukiwasi
- 76. Yukiwasi
- 77. Yukiwasi
- 78. Yukiwasi
- 79. Yukiwasi
- 80. Yukiwasi
- 81. Yukiwasi
- 82. Yukiwasi
- 83. Yukiwasi
- 84. Yukiwasi
- 85. Yukiwasi
- 86. Yukiwasi
- 87. Yukiwasi
- 88. Yukiwasi
- 89. Yukiwasi
- 90. Yukiwasi
- 91. Yukiwasi
- 92. Yukiwasi
- 93. Yukiwasi
- 94. Yukiwasi
- 95. Yukiwasi
- 96. Yukiwasi
- 97. Yukiwasi
- 98. Yukiwasi
- 99. Yukiwasi
- 100. Yukiwasi

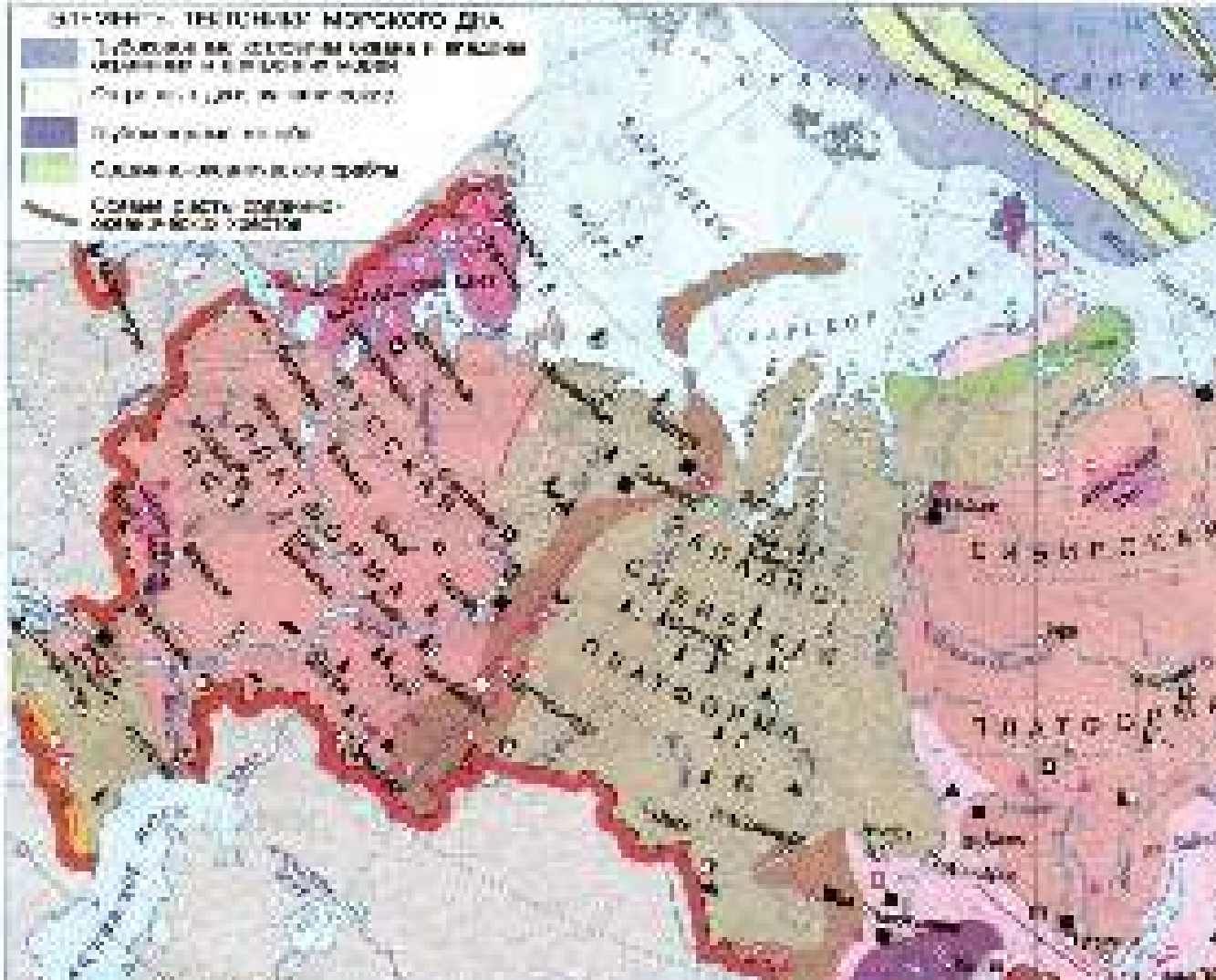
INDICADORES DE PLANOS

- Comunidades indígenas**
- 29. Yukiwasi
 - 30. Yukiwasi
 - 31. Yukiwasi
 - 32. Yukiwasi
 - 33. Yukiwasi
 - 34. Yukiwasi
 - 35. Yukiwasi
 - 36. Yukiwasi
 - 37. Yukiwasi
 - 38. Yukiwasi
 - 39. Yukiwasi
 - 40. Yukiwasi
 - 41. Yukiwasi
 - 42. Yukiwasi
 - 43. Yukiwasi
 - 44. Yukiwasi
 - 45. Yukiwasi
 - 46. Yukiwasi
 - 47. Yukiwasi
 - 48. Yukiwasi
 - 49. Yukiwasi
 - 50. Yukiwasi
 - 51. Yukiwasi
 - 52. Yukiwasi
 - 53. Yukiwasi
 - 54. Yukiwasi
 - 55. Yukiwasi
 - 56. Yukiwasi
 - 57. Yukiwasi
 - 58. Yukiwasi
 - 59. Yukiwasi
 - 60. Yukiwasi
 - 61. Yukiwasi
 - 62. Yukiwasi
 - 63. Yukiwasi
 - 64. Yukiwasi
 - 65. Yukiwasi
 - 66. Yukiwasi
 - 67. Yukiwasi
 - 68. Yukiwasi
 - 69. Yukiwasi
 - 70. Yukiwasi
 - 71. Yukiwasi
 - 72. Yukiwasi
 - 73. Yukiwasi
 - 74. Yukiwasi
 - 75. Yukiwasi
 - 76. Yukiwasi
 - 77. Yukiwasi
 - 78. Yukiwasi
 - 79. Yukiwasi
 - 80. Yukiwasi
 - 81. Yukiwasi
 - 82. Yukiwasi
 - 83. Yukiwasi
 - 84. Yukiwasi
 - 85. Yukiwasi
 - 86. Yukiwasi
 - 87. Yukiwasi
 - 88. Yukiwasi
 - 89. Yukiwasi
 - 90. Yukiwasi
 - 91. Yukiwasi
 - 92. Yukiwasi
 - 93. Yukiwasi
 - 94. Yukiwasi
 - 95. Yukiwasi
 - 96. Yukiwasi
 - 97. Yukiwasi
 - 98. Yukiwasi
 - 99. Yukiwasi
 - 100. Yukiwasi

ТЕКТОНИКА И УПЕРЕЖИЩЕ РЕСУРСЫ

СТРАНИЦА ТИПИЧНОМУ МОРСКОГО ДНА

- ТУБОКОЖЕ ВАС ДОСЛУЖИМ СОВЕРШЕ И ВРАЩАЕМ
- СЛОЖИТЕ СЛОЖИТЕ СЛОЖИТЕ
- ТУБОКОЖЕ ВАС ДОСЛУЖИМ
- СЛОЖИТЕ СЛОЖИТЕ СЛОЖИТЕ
- СЛОЖИТЕ СЛОЖИТЕ СЛОЖИТЕ



КАРТА СЛОЖИТЕ СЛОЖИТЕ СЛОЖИТЕ СЛОЖИТЕ СЛОЖИТЕ

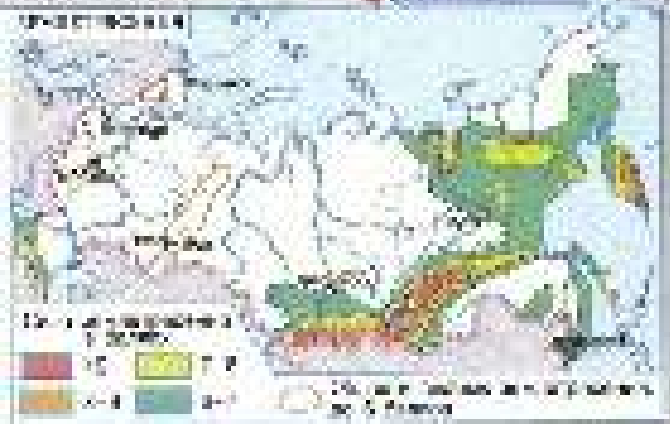


- СЛОЖИТЕ СЛОЖИТЕ СЛОЖИТЕ
- СЛОЖИТЕ СЛОЖИТЕ СЛОЖИТЕ
- СЛОЖИТЕ СЛОЖИТЕ СЛОЖИТЕ
- СЛОЖИТЕ СЛОЖИТЕ СЛОЖИТЕ
- СЛОЖИТЕ СЛОЖИТЕ СЛОЖИТЕ
- СЛОЖИТЕ СЛОЖИТЕ СЛОЖИТЕ

КАРТА СЛОЖИТЕ СЛОЖИТЕ СЛОЖИТЕ СЛОЖИТЕ СЛОЖИТЕ



- СЛОЖИТЕ СЛОЖИТЕ СЛОЖИТЕ
- СЛОЖИТЕ СЛОЖИТЕ СЛОЖИТЕ
- СЛОЖИТЕ СЛОЖИТЕ СЛОЖИТЕ
- СЛОЖИТЕ СЛОЖИТЕ СЛОЖИТЕ
- СЛОЖИТЕ СЛОЖИТЕ СЛОЖИТЕ
- СЛОЖИТЕ СЛОЖИТЕ СЛОЖИТЕ



МАТЕМАТИЧЕСКОЕ ТЕРРИТОРИАЛЬНОЕ ОПИСАНИЕ

ТЕКТОНИЧЕСКИЕ УСЛОВИЯ

- Территория, которая находится в пределах тектонической платформы и характеризуется наличием в основании складчатого фундамента более 1500 млн лет
- Складчатый фундамент платформенной территории
- Складчатый фундамент в пределах платформенной территории

СЕДИМЕНТАЦИОННЫЕ УСЛОВИЯ

- Обломочные осадочные породы мелкого и среднего размера (100–500 млн лет)
- Обломочные осадочные породы мелкого и среднего размера (500–400 млн лет)
- Обломочные осадочные породы мелкого и среднего размера (200–300 млн лет)
- Обломочные осадочные породы мелкого и среднего размера (100–70 млн лет)
- Песчаные осадочные породы мелкого и среднего размера во взаимодействии с карбонатными породами
- Карбонатные породы мелкого и среднего размера
- Границы тектонических областей
- Границы областей и районов

УРОВЕНЬ ГРУНТОВЫХ И ВОДНЫХ УСЛОВИЙ

- | | |
|---|---|
| Высокий уровень | Полуперенасыщенный грунт |
| Средний уровень | Сухой грунт |
| Низкий уровень | Крутой склон |
| ДНП | Завал |
| Платформенный | Завал |
| Южный район | Гора |
| Северо-западный район | Завал |
| Северо-восточный район | Завал |
| Юго-западный район | Завал |
| Юго-восточный район | Завал |
| Северо-западный район | Завал |
| Северо-восточный район | Завал |
| Юго-западный район | Завал |
| Юго-восточный район | Завал |
| Северо-западный район | Завал |
| Северо-восточный район | Завал |
| Юго-западный район | Завал |
| Юго-восточный район | Завал |

УРОВЕНЬ МЕТЕОРОЛОГИИ

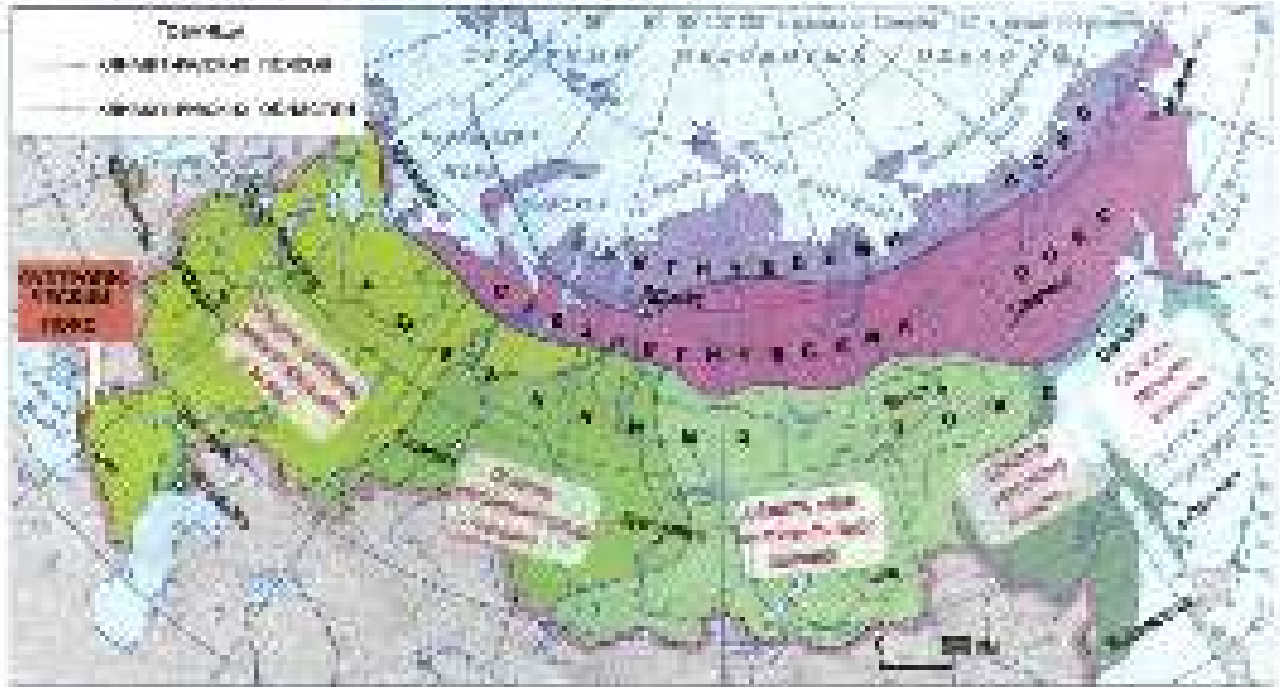
- умеренная и субтропическая
- субтропическая
- субтропическая

РАЙОНЫ РОССИИ



ТЕОРИТИЧЕСКИЕ РАЙОНЫ	МОНИТОРИНГОВЫЕ РАЙОНЫ	РАЙОНА
Беринговский Север	1 Северный	район
Самарская	2 Северо-Восточная	район
Уральская Россия	3 Уралский	район
Поволжье	4 Уралско-Поволжский	район
Средний Урал	5 Южно-Уральский	район
Юга	6 Поволжье	район
Северо-Кавказ	7 Южно-Кавказский	район
Кавказский Север	8 Южный	район
Малый Кавказ	9 Северо-Кавказский	район
	10 Южно-Кавказский	район
	11 Закавказье	район

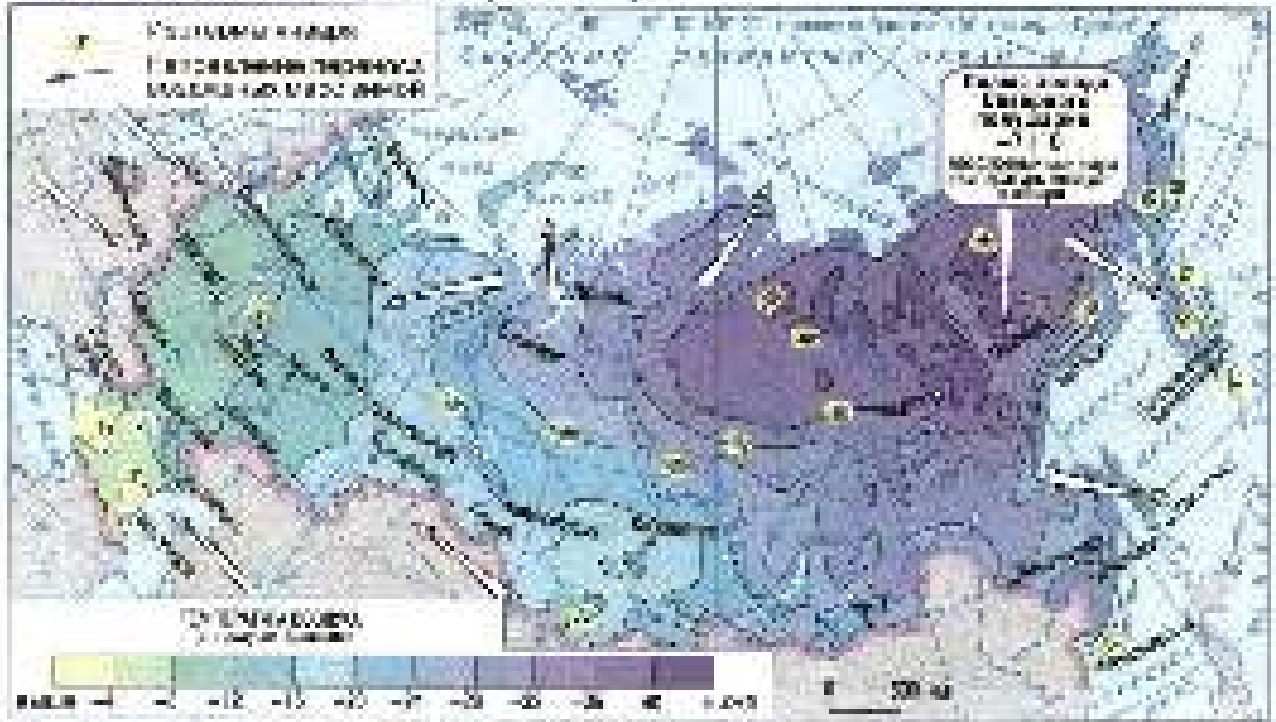
КЛИМАТИЧЕСКИЕ ПОЯСА И ОБЛАСТИ



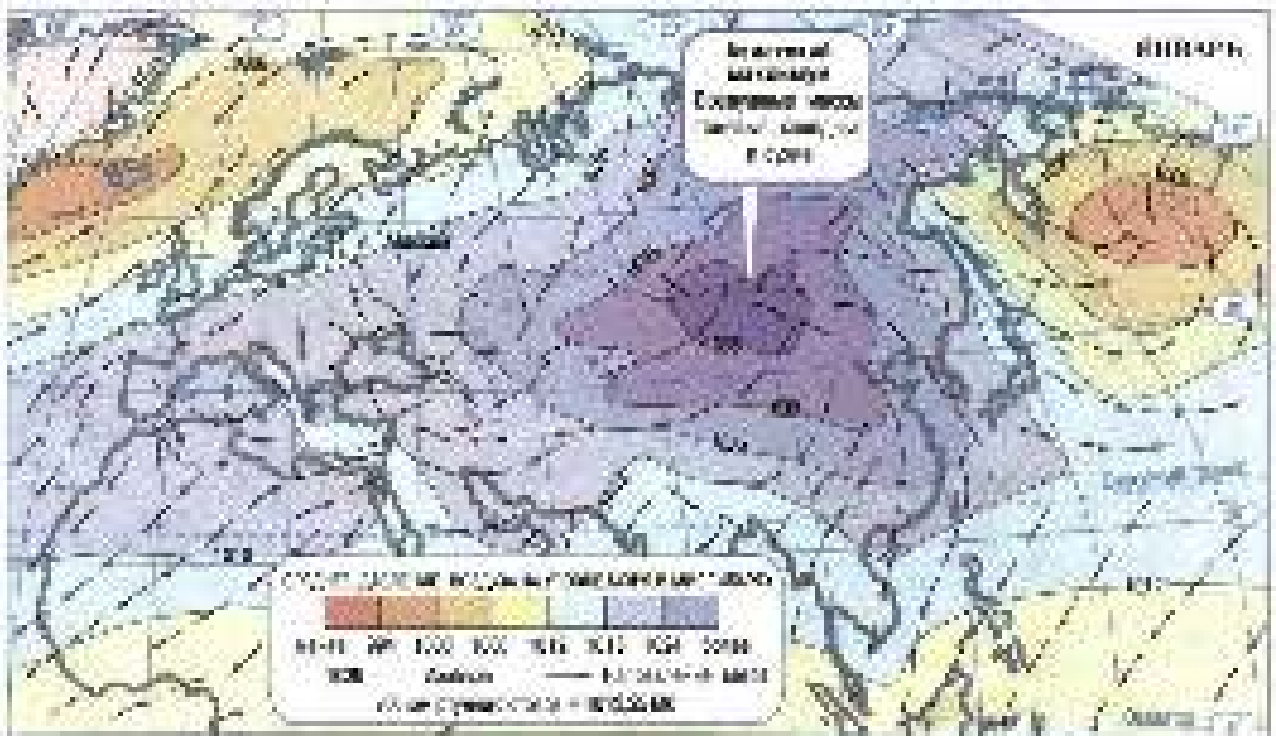
СРЕДНЕГОДОВОЕ КОЛИЧЕСТВО ОСАДКОВ



ТЕМПЕРАТУРА ВОЗДУХА (ЛЕТО)



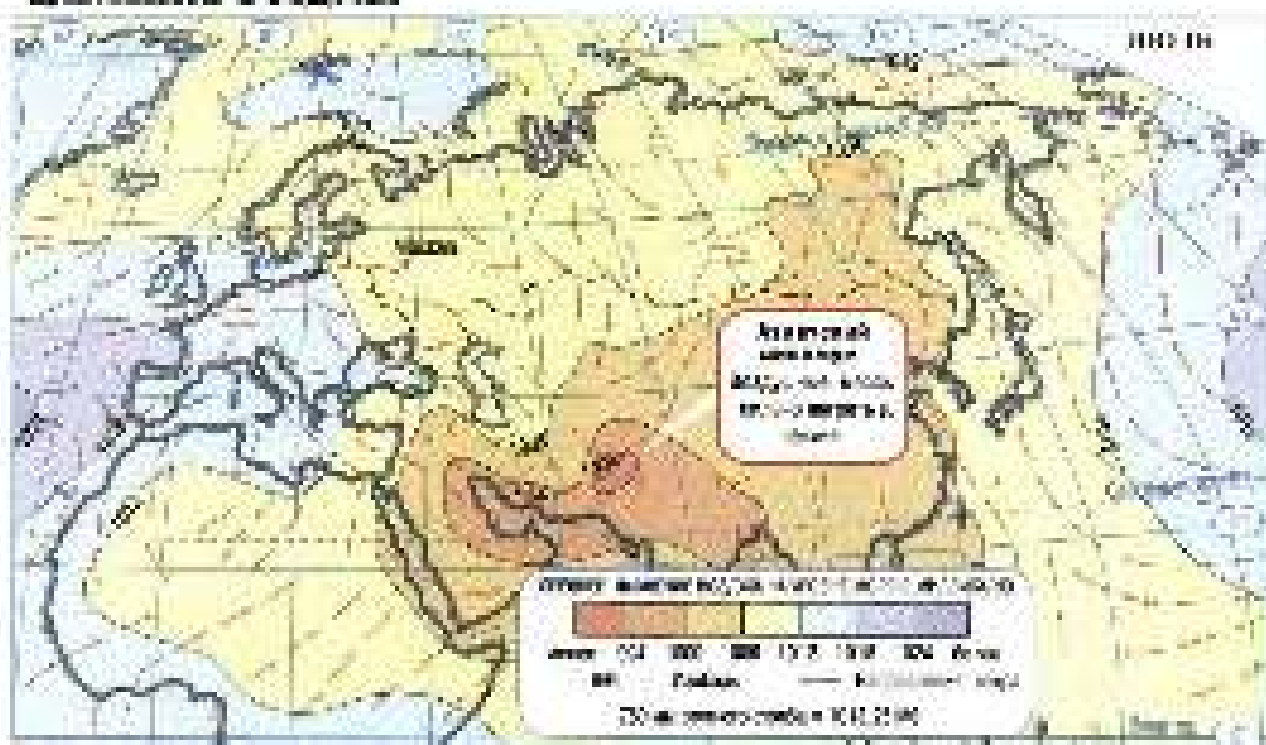
ДАВЛЕНИЕ ВОЗДУХА



ТЕМПЕРАТУРА ВОЗДУХА (ИЮЛЬ)



ДАВЛЕНИЕ ВОЗДУХА



ПРИРОДНЫЕ ЗОНЫ



Содержание

Республика Россия

	1. Ученая с «Поларной экспедиции» (1).....	4
Содержание	2. Развитие России.....	4
	3. Ученая с «Поларной экспедиции» (2).....	12
	4. Великие расстояния России — Восточная Евроазиатика Земельно-Сибирская.....	16
	5. Горный каркас России — Урал и горы Южной Сибири.....	22
	6. Меридианная Россия — Восточная и Северо-Восточная Евразия.....	28
	7. Ученая России — Северный Кавказ и Дальний Восток.....	34
	8. Демографическая ситуация в России.....	40
	9. Демографическая безразличность России.....	43
	10. Ученая с «Поларной экспедиции» (3).....	55

География и климатическая зональность.....	60
--	----

Европейская Россия

Центральная Россия

	11. Пространство Центральной России.....	65
Содержание	12. Центральная Россия: население, территории и население.....	65
	13. Центральный район.....	67
	14. Северо-Восточный район.....	67
	15. Центрально-Территориальный район.....	68
	16. Ученая с «Поларной экспедиции» (4).....	72
	17. Москва и Подмосковье.....	74
	18. Ученая с «Поларной экспедиции» (5).....	78

Северо-Запад

	19. Пространство Северо-Запада.....	80
Содержание	20. Северо-Запад: население и Европа.....	87
	21. Северо-Запад: население.....	91
	22. Санкт-Петербург — вторая столица России.....	96
	23. Ученая с «Поларной экспедиции» (6).....	101

Европейский Север

	24. Пространство Европейского Севера.....	102
Содержание	25. Европейский Север: население, территории и население.....	102
	26. Европейский Север: население и проблемы.....	103
	27. Ученая с «Поларной экспедиции» (7).....	105

Северный Кавказ

	28. Пространство Северного Кавказа.....	108
Содержание	29. Северный Кавказ: население, территории и население.....	108
	30. Северный Кавказ: население и проблемы.....	109
	31. Ученая с «Поларной экспедиции» (8).....	120

Восточная

	32. Пространство Восточной.....	122
Содержание	33. Восточная: население, территории и население.....	126
	34. Восточная: население и проблемы.....	129
	35. Ученая с «Поларной экспедиции» (9).....	132

Урал

§ 36. Пространство Урала	146
§ 37. Урал: основные территории и население	151
§ 38. Урал: экономика и культура	156
§ 39. Учимся с «Полярной звездой» (10)	160

Итого главы 4 «Мировые территории-континенты»

Азиатская Россия

Сибирь

§ 40. Пространство Сибири	162
§ 41. Сибирь: основные территории и население	168
§ 42. Сибирь: хозяйство	173
§ 43. Азиатская Сибирь	176
§ 44. Восточная Сибирь	180
§ 45. Учимся с «Полярной звездой» (11)	182

Дальний Восток

§ 46. Пространство Дальнего Востока	185
§ 47. Дальний Восток: основные территории и население (1)	187
§ 48. Дальний Восток: основные территории и население (2)	188
§ 49. Дальний Восток: хозяйство	191
§ 50. Учимся с «Полярной звездой» (12)	194

Итого главы 5 «Соседи России»

§ 51. Соседи России	200
§ 52. Сфера влияния России	210
§ 53. Учимся с «Полярной звездой» (13)	213
§ 54. Учимся с «Полярной звездой» (14)	218

Итого главы 6 «Мировые страны-континенты»

Приложение

Учебник издается

Согласно «Исходному» проекту учебника
Серия «Познание — основа»

Авторы: Александр Михайлович
Николаев, Вера Викторовна
Литвинова, Елена Борисовна
Большов Сергей Иванович,
Кузнецова Елена Юрьевна,
Врашова Валентина Ивановна

ГЕОГРАФИЯ. РОССИЯ

9 класс

Учебник для общеобразовательных организаций

ИЗДАТЕЛЬСТВО «ДРОФА»

Суровый Валентин Владимирович

Менеджер по продажам, рекламе и маркетингу Александр Е. К. Давыдов

Секретарь Елена В. Давыдова

Учредитель Елена В. Давыдова

Учредительский директор Елена В. Давыдова

Генеральный директор Елена В. Давыдова

Техническое редактирование и корректура текста Елена В. Давыдова, Елена В. Давыдова

Корректор Елена В. Давыдова, Елена В. Давыдова

Печатный двор М. В. Давыдова, Елена В. Давыдова, Елена В. Давыдова

Издательство «ДРОФА» входит в состав издательского комплекса ООО «ДРОФА» (166680)

Издательский дом «ДРОФА» (166680). Подписано в печать 15.01.14. Формат 84х108/32.

Бумага изготвлена в соответствии с требованиями. Печать офсетная. Тираж 100 000 экз. Цена 100 экз.

100 экз. Цена 100 экз.

Издательство «ДРОФА» входит в состав издательского комплекса ООО «ДРОФА» (166680). Москва, Звенигородская

Мягкая обложка, 48

В состав издательского комплекса «ДРОФА» входит издательство «ДРОФА» (166680). Москва, Звенигородская

Мягкая обложка, 214 экз. Цена 100 экз. Цена 100 экз.

Издательство «ДРОФА» входит в состав издательского комплекса ООО «ДРОФА» (166680). Москва, Звенигородская

Издательство «ДРОФА» входит в состав издательского комплекса ООО «ДРОФА» (166680). Москва, Звенигородская

A

Российская академия наук
Российская академия образования
Издательство «Просвещение»

Академический школьный учебник



**ПОЛЯРНАЯ
ЗВЕЗДА**

В учебно-методический комплект «Полярная звезда» по географии входят:

- ✓ А. И. Алексеева, В. В. Николина, Е. К. Петрова и др. География. Россия. 9 класс. Учебник
- ✓ В. В. Николина. География. Мой конспект. 9 класс
- ✓ В. В. Николина. География. Проверь свои разработки. 9 класс
- ✓ Е. С. Гусев. География. Контрольные задания. 9 класс
- ✓ В. В. Николина, А. И. Алексеева, Т. К. Петрова. География. Рабочая тетрадь. 9–9 классы
- ✓ В. В. Николина, Е. К. Данилова. География. Тренинг и творческие работы. 9–9 классы

ОРИЕНТИРУЙТЕСЬ НА ЗЕМЛЕ И В МИРЕ!



ПРОСВЕЩЕНИЕ
ИЗДАТЕЛЬСТВО